



ALGECIRAS

ITACA. Inventario Toponímico de Asentamientos de la Comunidad de Andalucía

 Junta de Andalucía
Consejería de Transformación Económica, Industria, Conocimiento y Universidades
INSTITUTO DE ESTADÍSTICA Y CARTOGRAFÍA DE ANDALUCÍA

www.juntadeandalucia.es/institutodeestadisticaycartografia

  @IECA_Andalucia



El Instituto de Estadística y Cartografía de Andalucía (IECA) tiene entre sus funciones la producción de la cartografía básica y el inventario, normalización y difusión de la toponimia andaluza.

En un mundo interconectado donde las nuevas tecnologías permiten la fácil localización de los fenómenos persisten aún numerosas dudas sobre algo tan básico como la denominación de los lugares donde reside la población o donde se localizan las actividades productivas y equipamientos. Con objeto de solucionar estas incongruencias se ha realizado una cartografía de detalle y un **Inventario Toponímico de Asentamientos de la Comunidad de Andalucía (ITACA)** que tiene como fin último la normalización de los nombres de los asentamientos en todos los municipios andaluces.

La identificación de los asentamientos realizada se ha hecho sobre cualquier agrupación de edificaciones, independientemente de su grado de consolidación y de su estatus legal, dado que todo lugar tiene una denominación y ésta no supone un reconocimiento de su presunta legalidad o ilegalidad urbanística.

La asignación toponímica se ha realizado cotejando distintas fuentes disponibles (Nomenclátor Geográfico de Andalucía, Datos Espaciales de Referencia, ambos del IECA, Nomenclátor del INE, cartografía del Instituto Geográfico Nacional, Catastro, Planeamiento municipal, etc.,).

La identificación de los asentamientos y asignación de sus nombres respectivos es una tarea compleja, dada las discrepancias existentes entre las distintas fuentes cartográficas y documentales consultadas. Es por ello que se

ha considerado imprescindible la ayuda técnica municipal para verificar los topónimos propuestos o proponer otros nuevos, resolver dudas y contradicciones entre fuentes o añadir asentamientos que se hubieran omitido.

Una vez culminada satisfactoriamente la fase de colaboración técnica, se genera el presente documento que contiene una relación alfanumérica de los asentamientos y una serie de ortofotografías sobre las que se han delimitado los asentamientos de su municipio.

En la medida que la información resultante es de gran interés para la planificación y gestión de múltiples políticas públicas (ordenación del territorio, medio ambiente, protección civil, transporte o la gestión de emergencias), se considera muy importante la validación institucional municipal de dicho documento, a ser posible mediante su aprobación en pleno. La aprobación institucional por parte de la autoridad competente en materia de designación de viales y núcleos favorecerá el uso homogéneo de los nombres de los asentamientos por los distintos organismos públicos y redundará en beneficio de las administraciones públicas y de la sociedad en general.

Para la consolidación de dichos nombres, la información normalizada por los Ayuntamientos será incluida en los Datos Espaciales de Referencia de Andalucía, la Base Cartográfica de Andalucía, el Callejero Digital Unificado de Andalucía, el Nomenclátor Geográfico de Andalucía y formará parte del Nomenclátor Geográfico Nacional, regulado por el Real Decreto 1545/2007, como un registro dinámico de información creado para recoger las denominaciones georreferenciadas que deben utilizarse en la cartografía oficial.

NOMBRE	COORDENADAS DEL CENTROIDE		PÁGINA	HOJA GUÍA
	X	Y		
Adalides	278455.55480	4003184.04652	1	4
Albergue Inturjovent Algeciras-Tarifa	273905.78779	3995329.65252	2	7
Algeciras	279903.79482	4000512.00250	3	6
Almendarache	277146.25865	3998959.63217	4	6
Antigua Casa de Peones Camineros	279716.24683	3996948.59429	5	6
Antiguo Fuerte de Isla Verde	280905.06343	4000332.54170	6	6
Antiguo Vertedero Municipal de Residuos Sólidos Industriales el Cobre	276385.96274	4000716.46450	7	6
Barriada 15 de Junio	279599.55695	4000104.50545	8	6
Barriada de Pescadores	279903.28328	3999972.61560	9	6
Barriada el Pelayo	274919.59318	3995915.27508	10	7
Barriada las Colinas	278816.08815	4002409.42808	11	4
Barrio Bajadilla	278755.98933	4001461.84155	12	4
Barrio el Rosario	279393.09344	4002696.41336	13	4
Batería de Costa Punta Acebuche	278219.25714	3994024.63006	14	8
Botafuegos	276503.79190	4003520.06380	15	1
Campo de Golf	280277.23403	3999601.85239	16	6
Casa de las Corzas	271911.63490	4000087.72125	17	3
Casa de Viña Lona	278863.51131	3996105.39009	18	8
Cementerio Municipal Antiguo	279810.93455	4002663.18396	19	4
Centro de Internamiento de Menores la Marchenilla	276983.23260	3997021.30330	20	6
Centro Penitenciario de Algeciras	276360.42485	4002902.27105	21	4
Colonia San Miguel	278700.21908	4004383.87853	22	2
Complejo Deportivo la Menacha	278209.61037	4005076.89689	23	1
Cortijo de Marchenilla	276940.42361	3996137.25982	24	7
Cortijo de Marengo	277120.29962	3993278.91473	25	7
Cortijo del Lobo	278216.10386	3994753.92763	26	8
Cortijo Real	278077.21215	3999153.14207	27	6

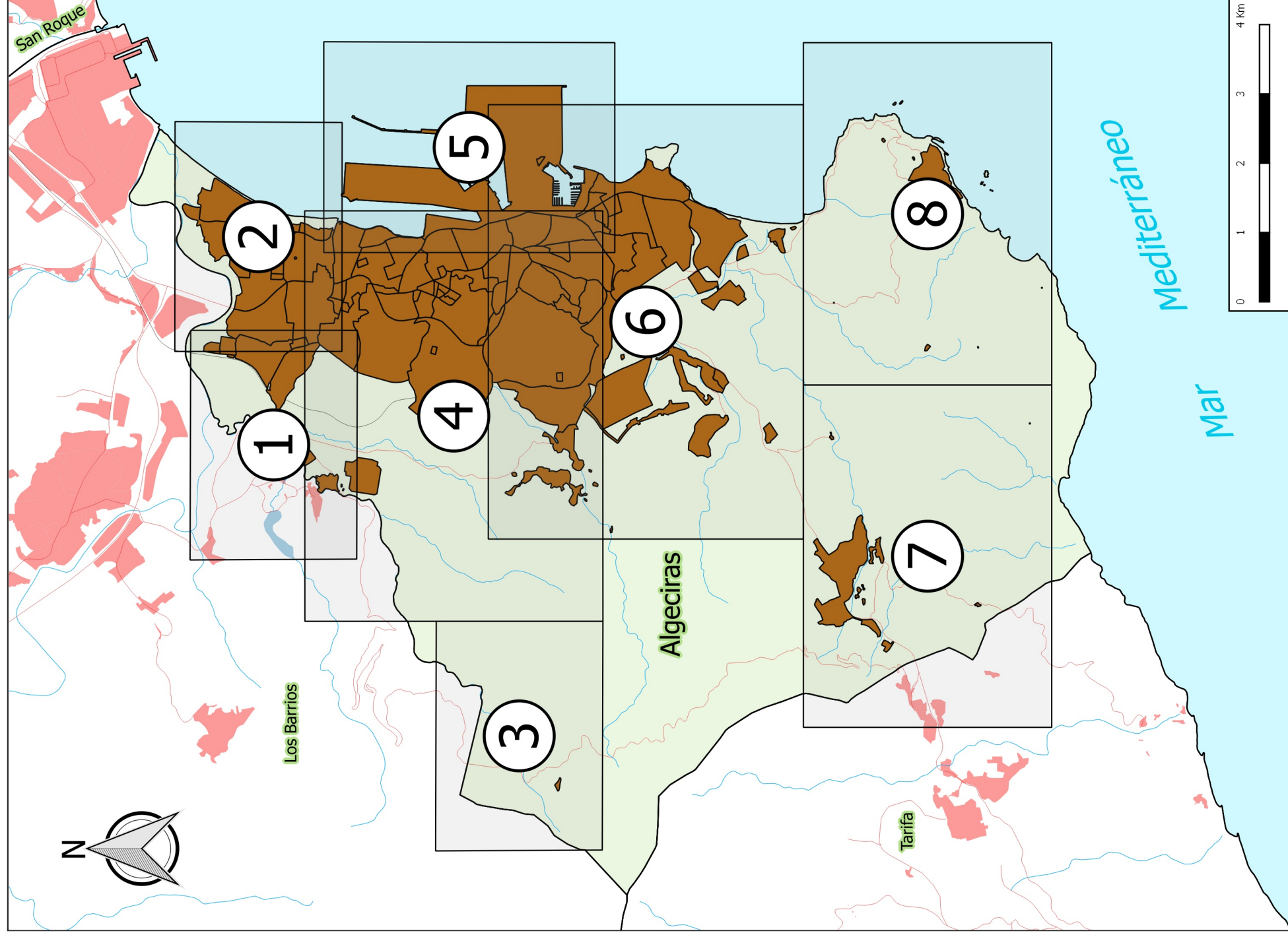
NOMBRE	COORDENADAS DEL CENTROIDE		PÁGINA	HOJA GUÍA
	X	Y		
Cortijo Vides	278802.51790	3999955.02575	28	6
Cortijos de la Joya	274504.99143	3994028.78524	29	7
Cortijos del Cobre	276333.06448	3999574.83463	30	6
Depósito de Agua Nuevo Alamillo	277791.26270	4000062.76691	31	6
Doña Casilda	279061.21917	4002578.61280	32	4
El Acebuchal	279755.53915	4004843.24440	33	2
El Chinarral	280625.61875	3998911.63988	34	6
El Cobre	276773.44094	4000009.73242	35	6
El Embarcadero	279107.41393	4004377.73732	36	2
El Rincón	279941.45069	4003885.85104	37	2
El Rinconcillo	280265.42553	4004650.50087	38	2
Ermita de Murillo	276016.18322	3999688.06557	39	6
Ermita de Nuestra Señora de los Milagros	279508.54972	4003871.21971	40	2
Ermita Sagrado Corazón de Jesús	278175.51256	4001875.11517	41	4
Estadio Municipal Nuevo Mirador	278239.62147	4004847.97420	42	1
Fuente Nueva	279193.67890	4001287.84285	43	4
Fuerzas Armadas	279560.76747	4001721.24879	44	4
Getares	279772.89426	3996850.11949	45	6
Huerta Grande	274648.14206	3995727.44520	46	7
Huerta las Pilas	277789.48709	4003906.69988	47	1
La Aldea	279035.90851	3997790.37778	48	6
La Alhadra	279189.86515	4001751.01185	49	4
La Concha	279891.75493	4003577.15270	50	2
La Cuesta del Rayo	279507.13230	4002299.05757	51	4
La Ermita	279537.95998	4003678.29155	52	2
La Gavarra	275288.33560	3995492.25045	53	7
La Granja	278975.03990	4003094.68802	54	6

NOMBRE	COORDENADAS DEL CENTROIDE		PÁGINA	HOJA GUÍA
	X	Y		
La Juliana	279465.49295	3999267.04930	55	4
La Perlita	278539.32314	4001049.95694	56	4
La Reconquista	279316.58163	4002137.31480	57	6
La Yesera	279112.53906	4000003.39956	58	2
Las Arenas	279966.96179	4003984.66020	59	4
Las Herrizas	276938.76470	3997914.83145	60	4
Las Mimosas	279076.37006	4001993.13173	61	2
Los Alamillos	278356.47436	4000335.70882	62	2
Los Chaparrales	279471.50247	4004124.89132	63	6
Los Chaparros	279239.88806	4004136.90841	64	6
Los Guijos	277904.59535	3998184.77960	65	2
Los Pastores	278022.56730	3999888.18160	66	2
Los Pinos	278844.60158	4003637.45408	67	4
Los Rosales	279819.40620	4004021.70845	68	6
Los Sauces	278998.41244	4001778.20422	69	1
Majadal Alto	276211.87415	4000257.06190	70	6
Molino de Botafuegos	276195.07126	4003193.43617	71	4
Molino de Escalona	275589.31669	3999315.85118	72	4
Nuevas Colinas	279041.20710	4003257.90220	73	4
Pajarete	277935.68890	4001643.05290	74	6
Parque Bolonia	278835.99876	4002006.59595	75	6
Piñera	279136.47606	4000282.85540	76	6
Pol. Ind. Cortijo Real	277567.99888	3999208.76659	77	1
Pol. Ind. Granja Soto	277756.90085	3997737.63690	78	1
Pol. Ind. La Menacha	278013.53312	4004326.05952	79	5
Pol. Ind. Las Pilas	278277.04758	4003816.95516	80	1
Puerto Bahía de Algeciras	280882.22709	4001353.22855	81	6

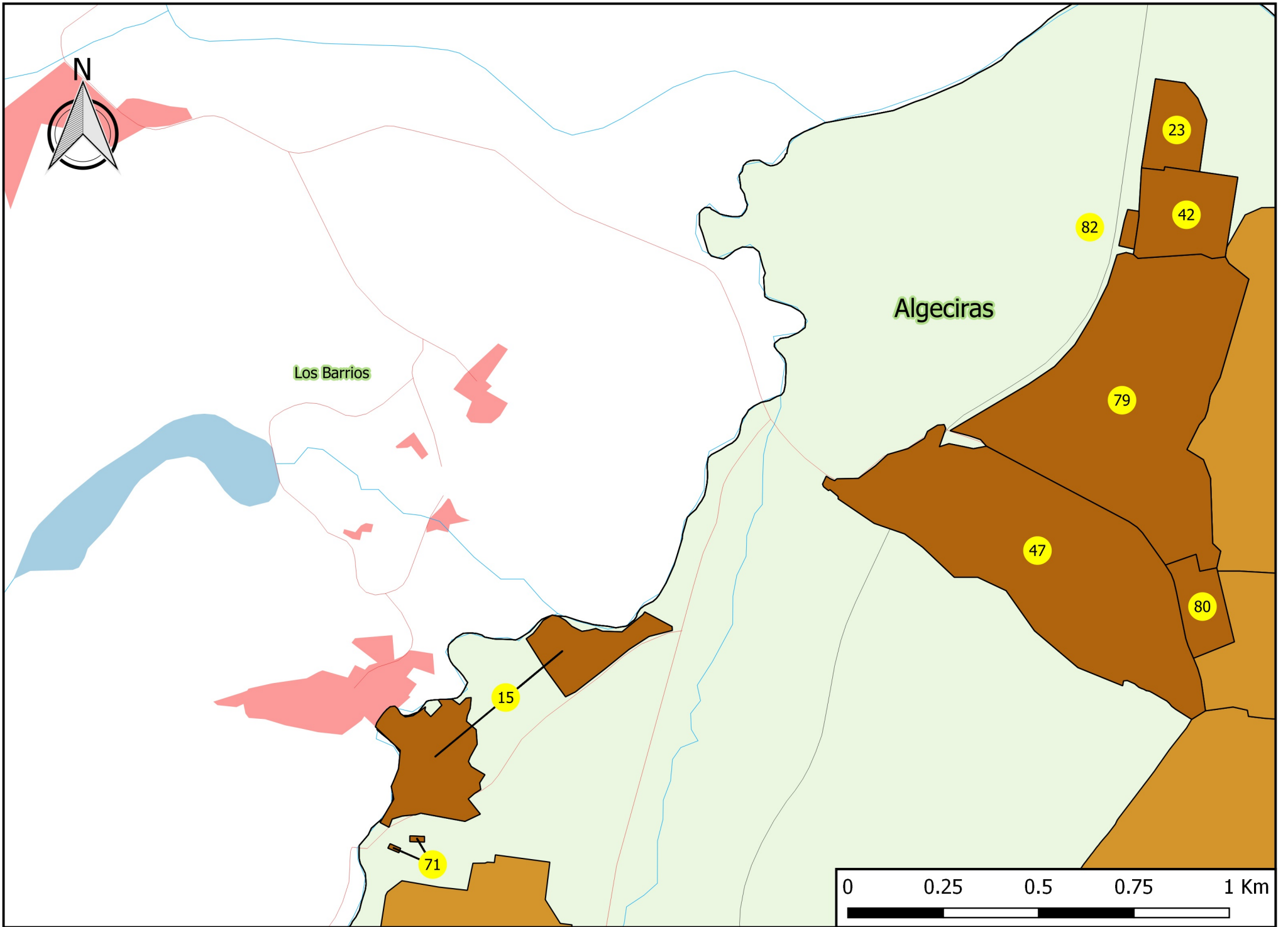
NOMBRE	COORDENADAS DEL CENTROIDE		PÁGINA	HOJA GUÍA
	X	Y		
Punto Limpio Municipal	278090.99658	4004804.34014	82	6
Renfe	279268.74524	4000652.43575	83	4
Río Ancho	278935.04781	4000927.21751	84	6
Saladillo	279397.93203	3999939.57995	85	4
San Bernabé	278424.26020	4002488.06105	86	6
San García	279866.35935	3998494.35410	87	6
San José Artesano	279586.75137	4003100.61553	88	4
Santa Águeda	278879.87380	3999591.42915	89	8
Sotorrebolo	279329.06035	3998922.78796	90	5
Torre Almirante	278898.91018	4001682.13165	91	8
Torre de Punta Carnero	281207.86354	3995387.39794	92	4
Torre del Almirante	280003.49281	4003227.09275	93	4
Torre del Fraile	279078.45666	3993105.47013	94	4
Urbanización Alhambra y Vistamar	279438.42485	4002901.62315	95	4
Urbanización Arteconsa	279066.48622	4001733.32423	96	4
Urbanización Averroes	278796.96191	4003154.67101	97	8
Urbanización Carteya	279307.24497	4001759.57349	98	6
Urbanización el Faro	280646.56614	3994638.97154	99	4
Urbanización Mariana Pineda	278962.52065	4002119.53310	100	2
Urbanización Monteverde	279701.31190	4004106.27935	101	6
Urbanización Playa Getares	279791.30600	3997812.20795	102	4
Urbanización Villa Romana	279065.63226	4001845.99640	103	8
Villa Constancia	280944.31204	3994958.88855	104	4
Villa Estoril	278973.36920	4001609.24725	105	4
Villa Nueva	279692.22219	4001181.15333	106	4
Villa Palma	279423.27452	4000969.94401	107	6
Villablanca	280045.96630	3999571.47609	108	6

NOMBRE	COORDENADAS DEL CENTROIDE		PÁGINA	HOJA GUÍA
	X	Y		
Villacristina	280266.24530	3999303.70310	109	6
Villarrosa	280133.33406	3999463.04670	110	6
Zona Hospital	280055.57695	3999023.22045	111	7

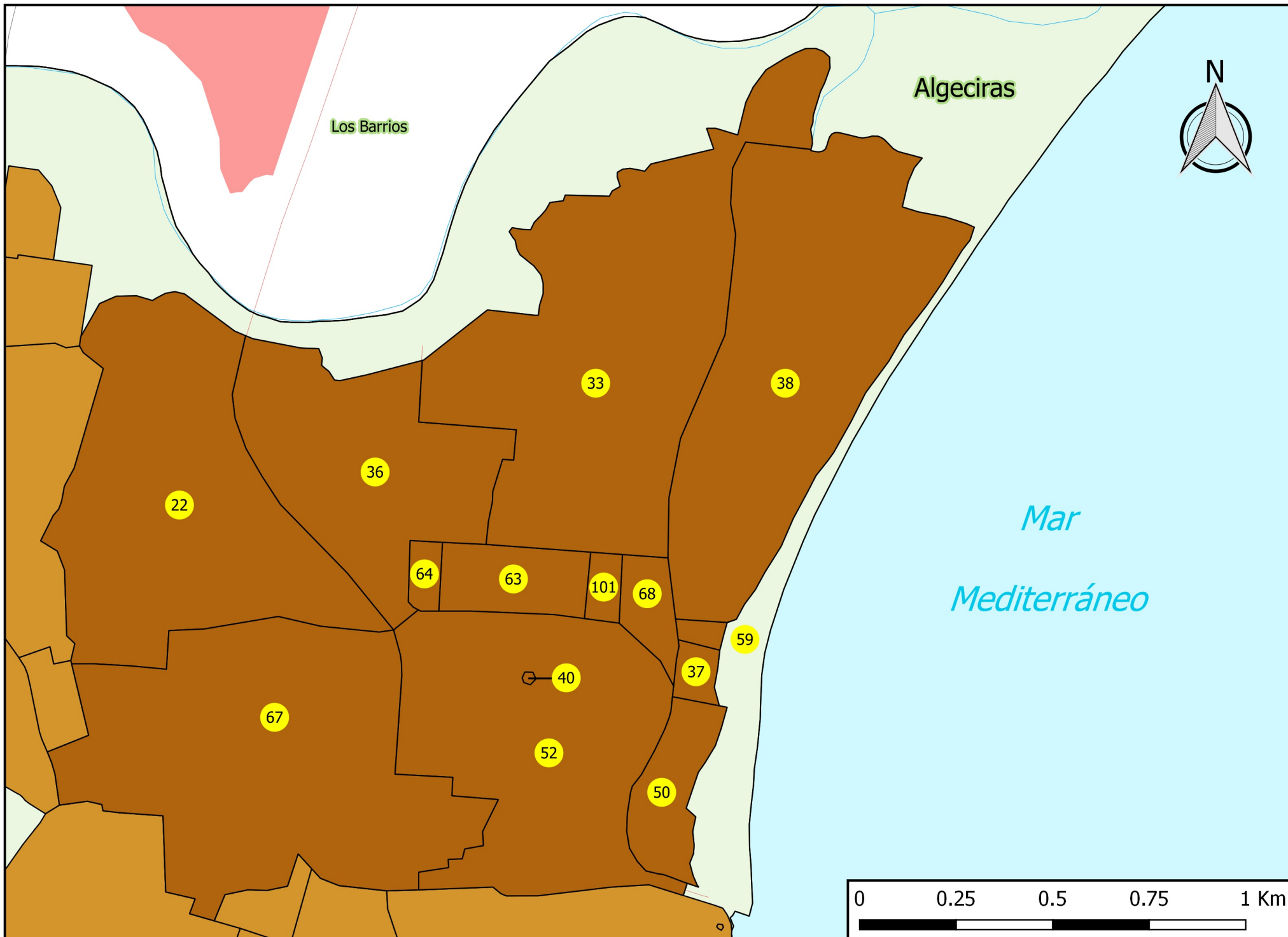
Algeciras. Plano Guía



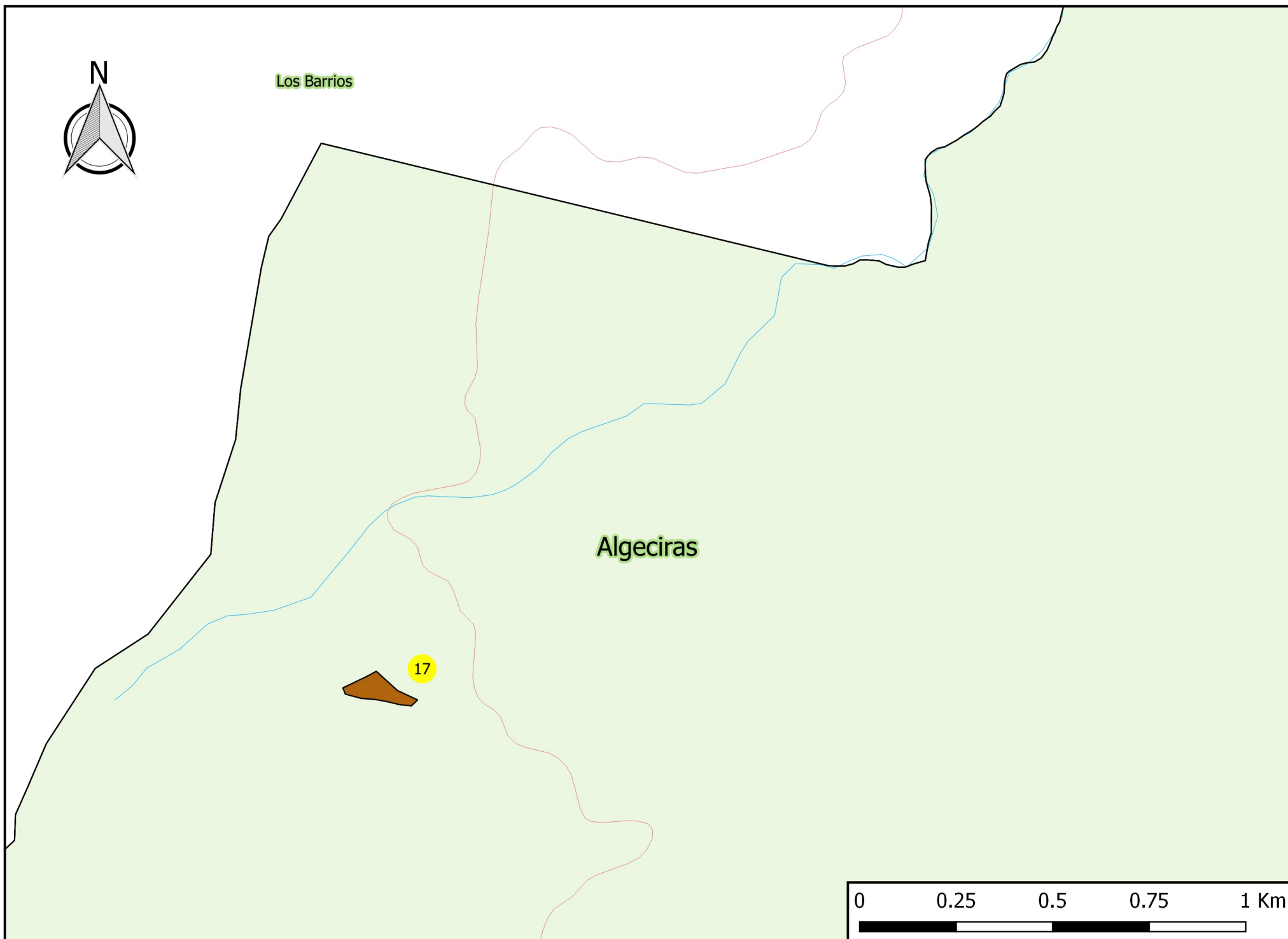
Algeciras. Hoja 1



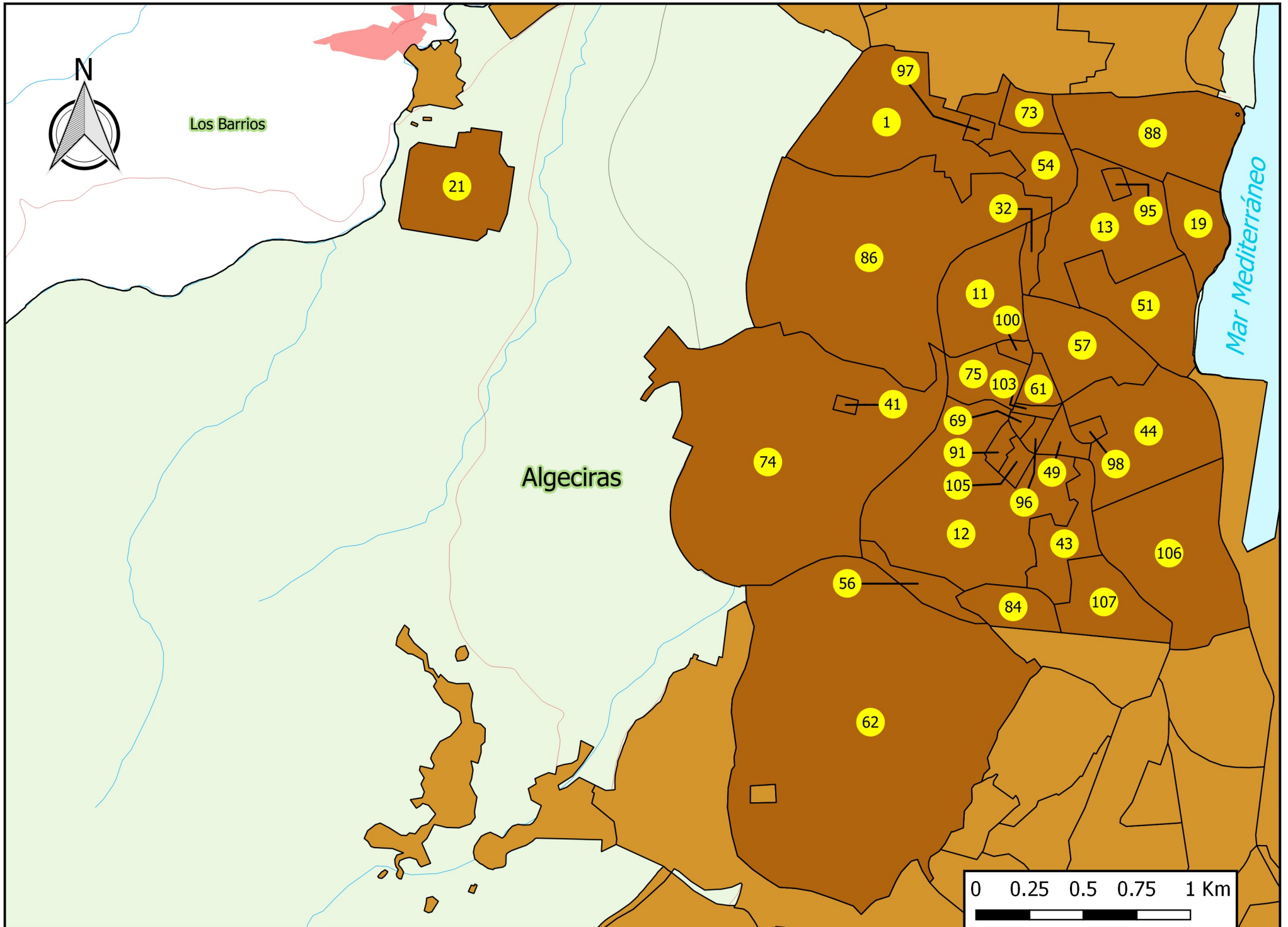
Algeciras. Hoja 2



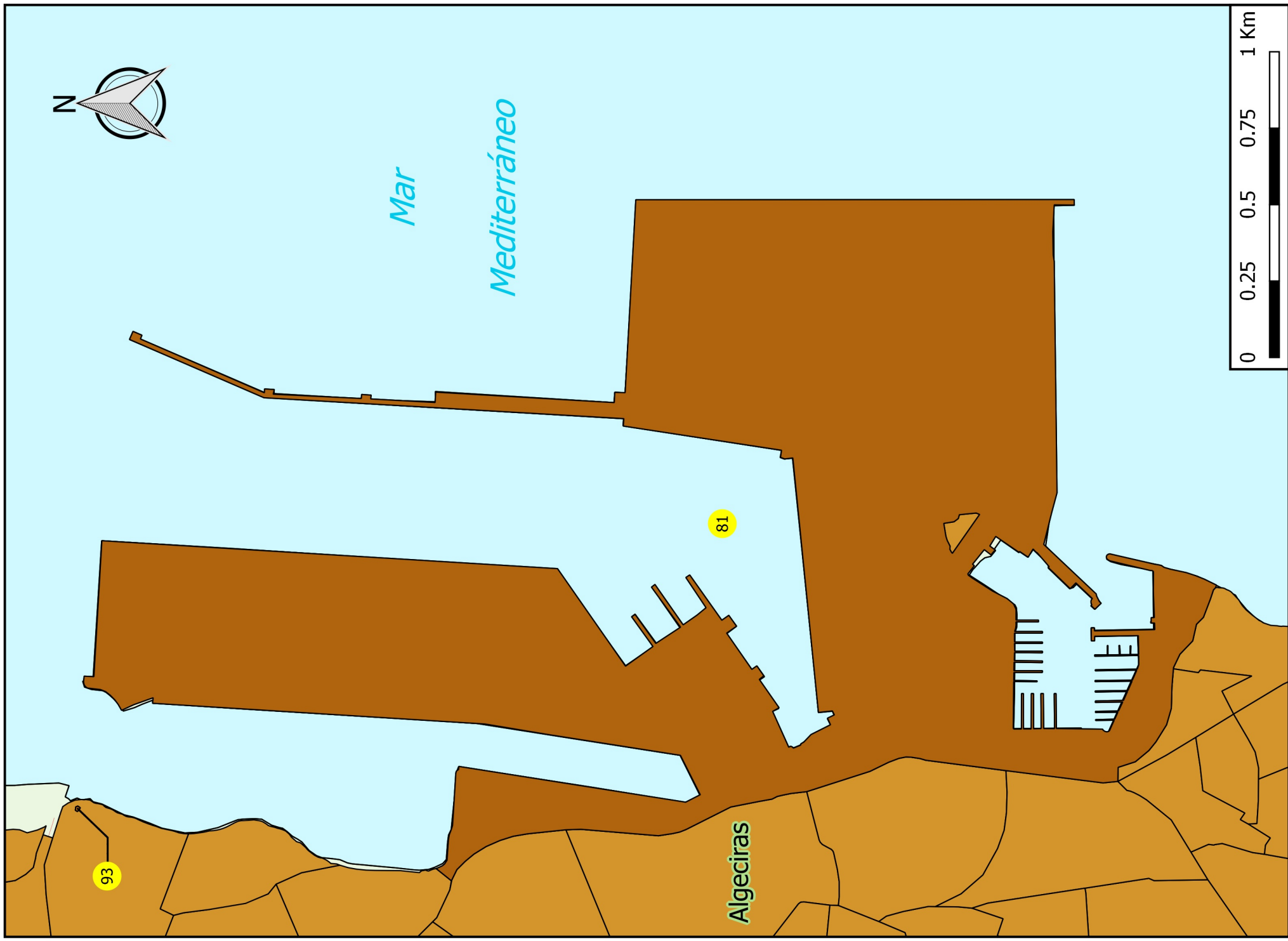
Algeciras. Hoja 3



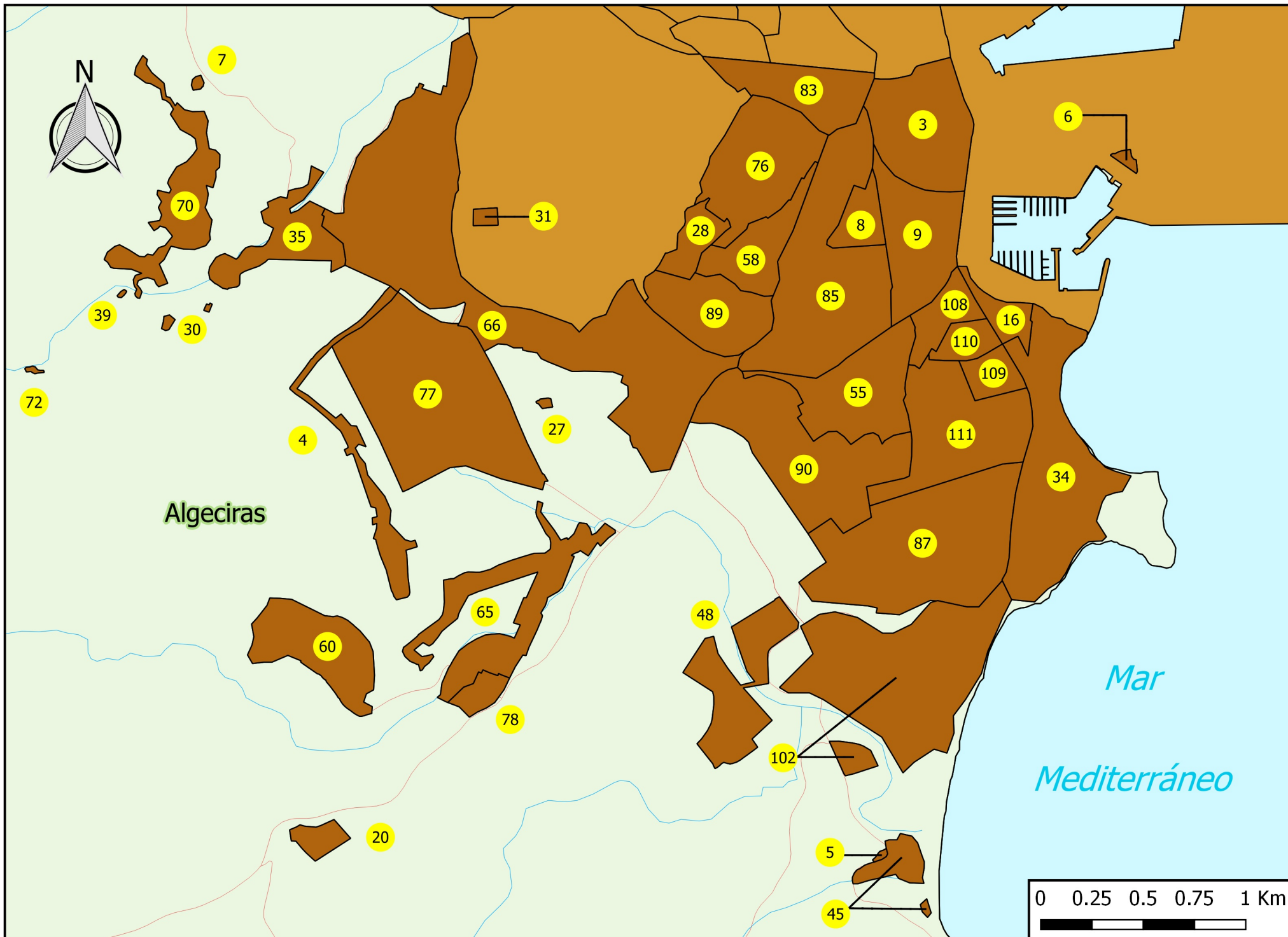
Algeciras. Hoja 4



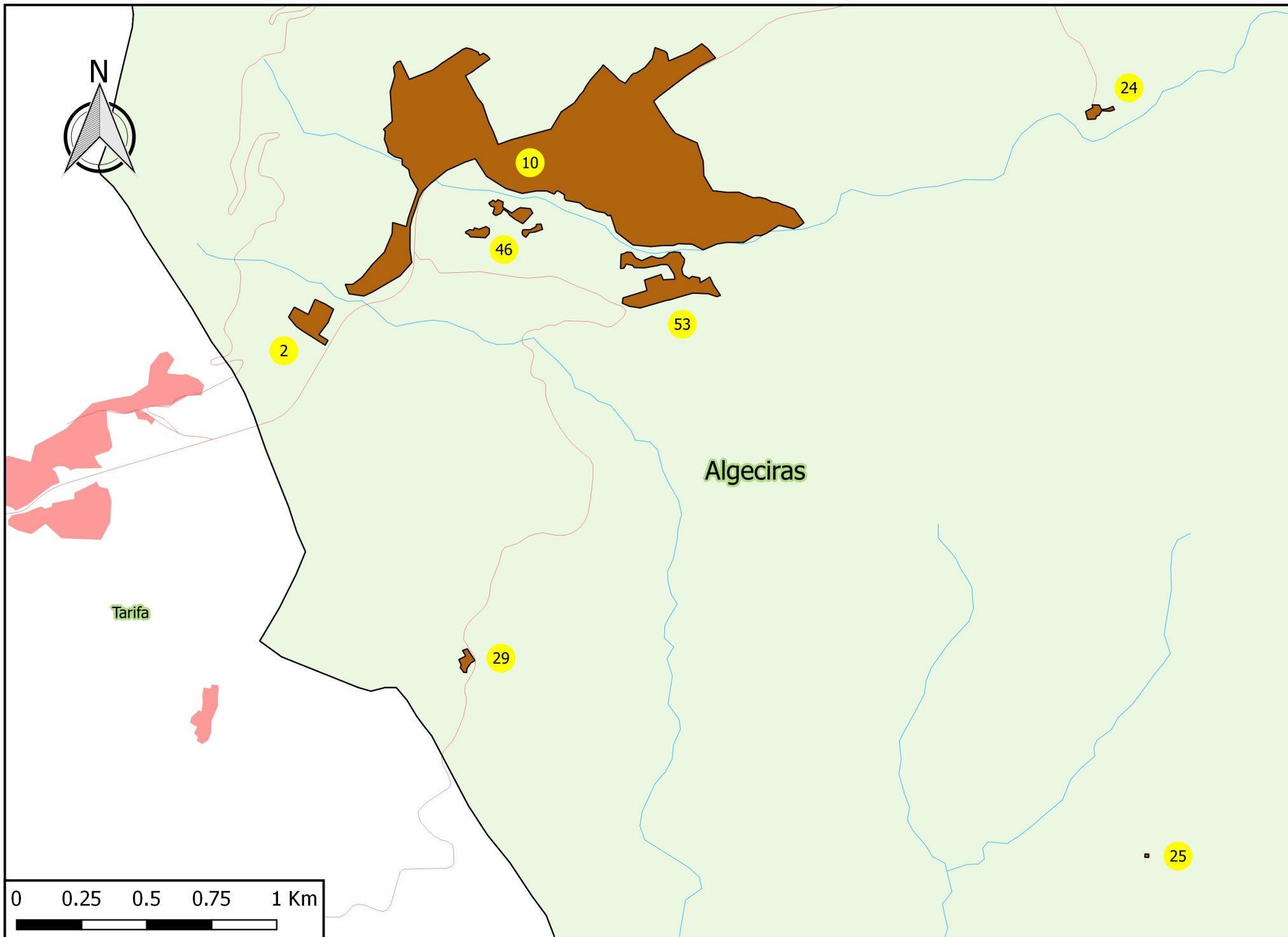
Algeciras. Hoja 5



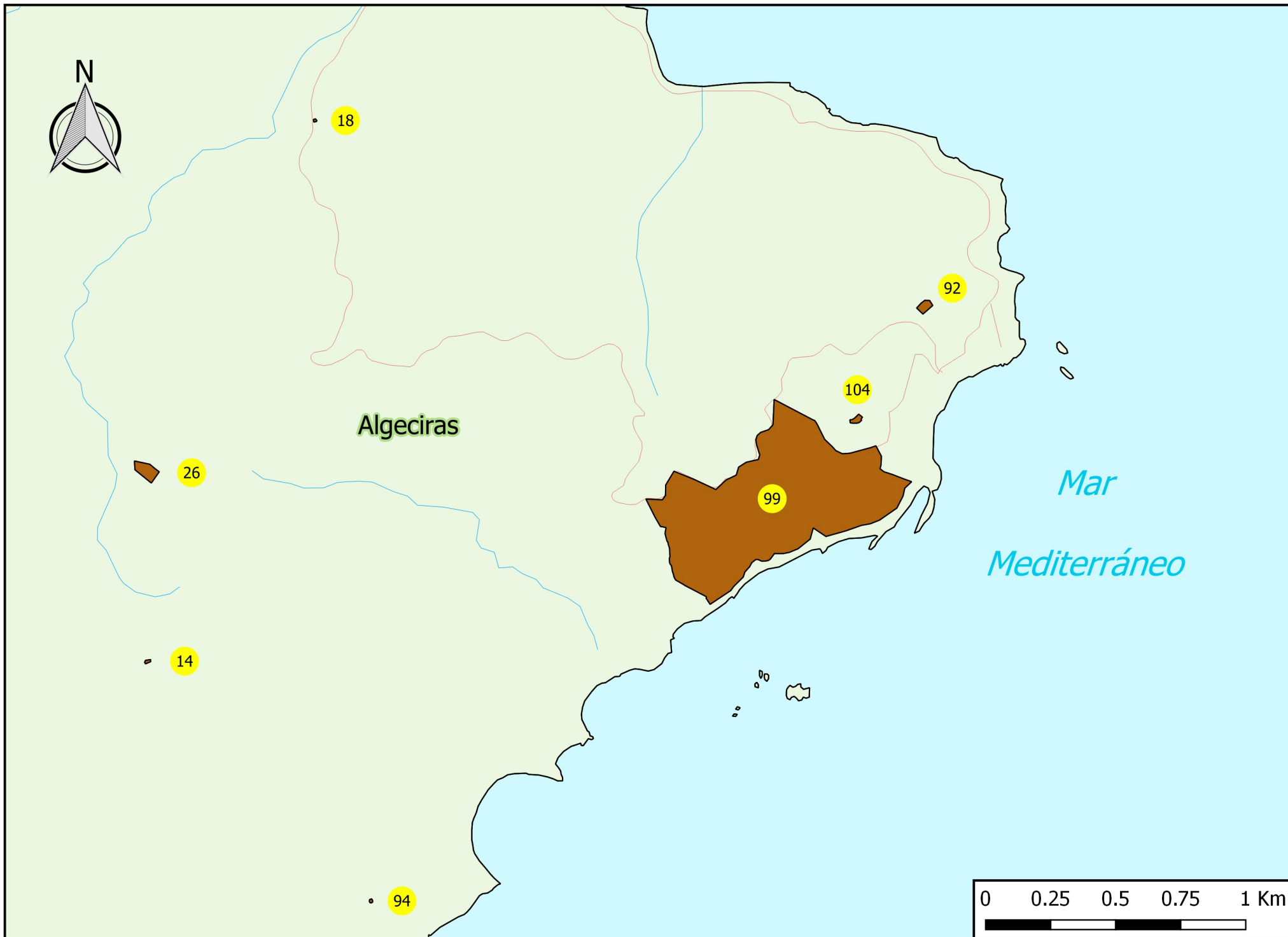
Algeciras. Hoja 6

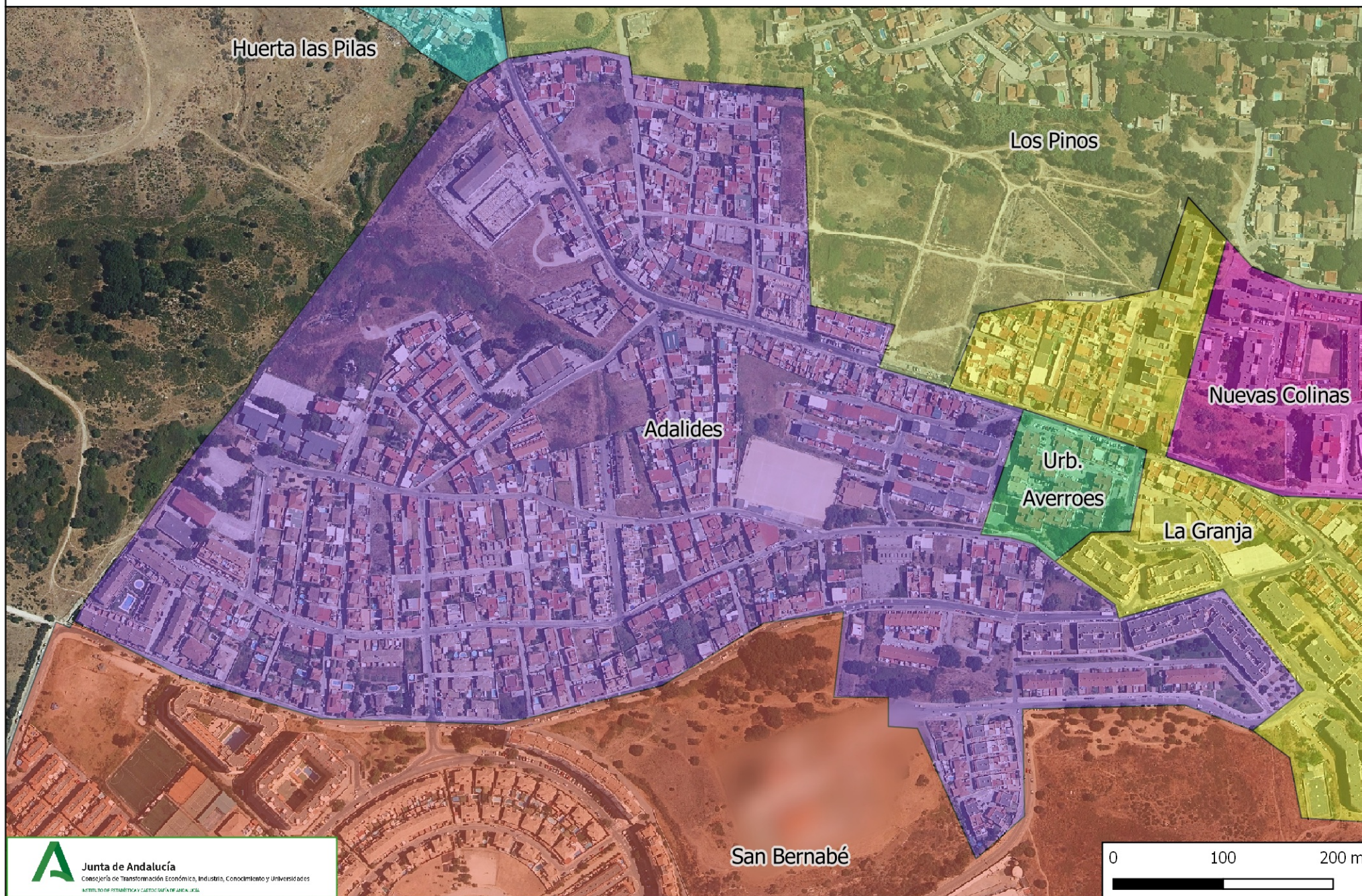


Algeciras. Hoja 7



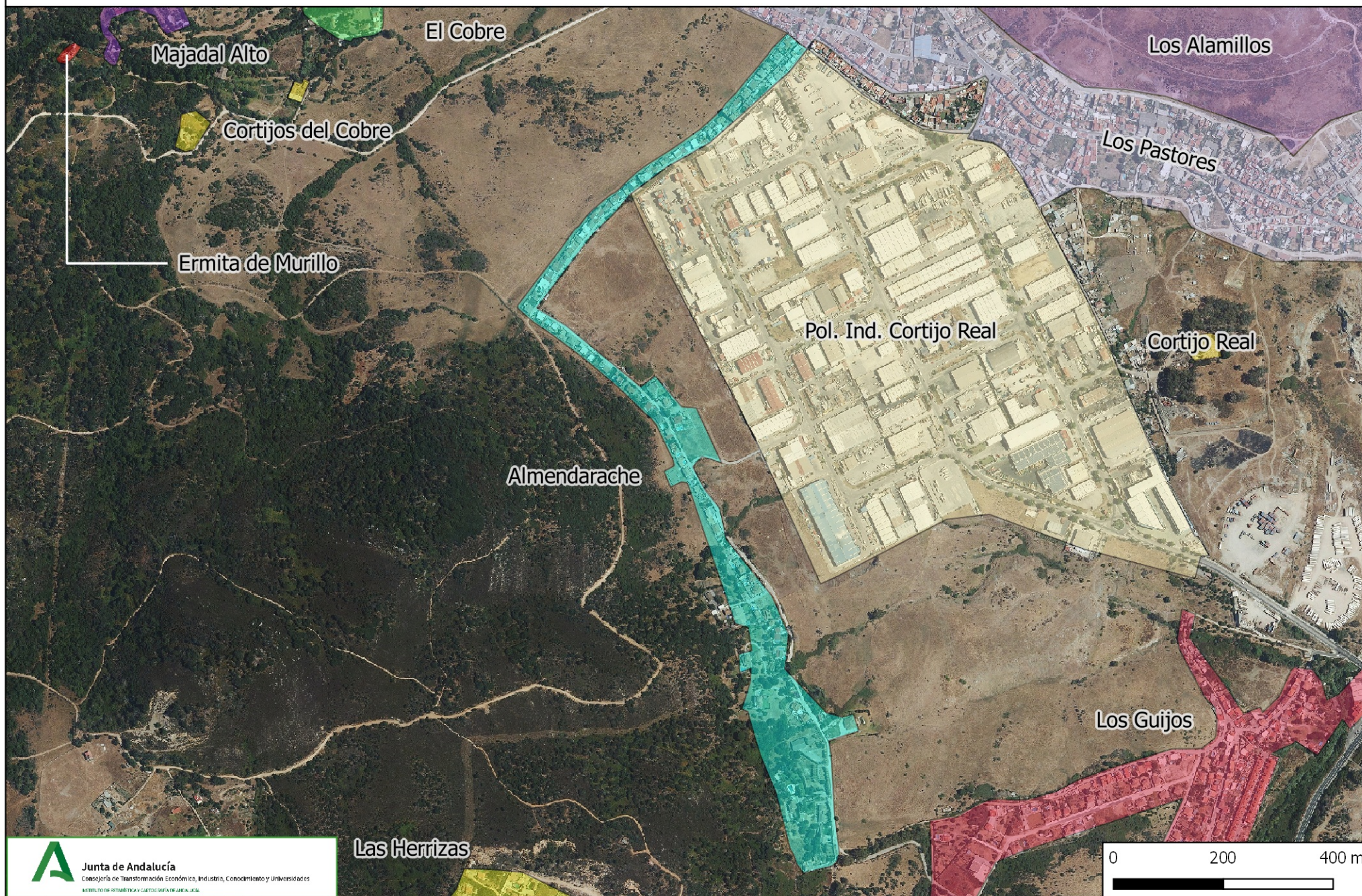
Algeciras. Hoja 8









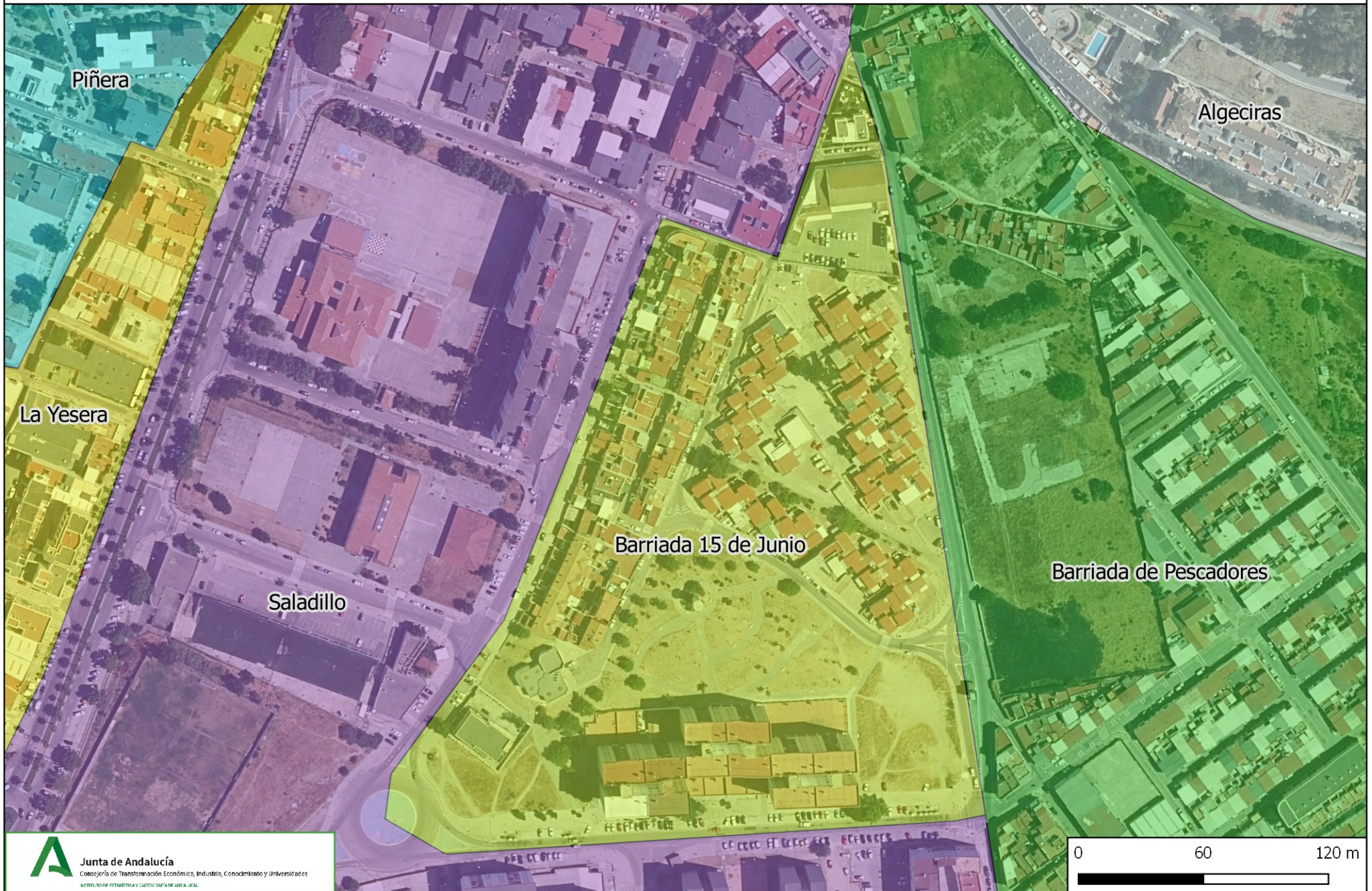




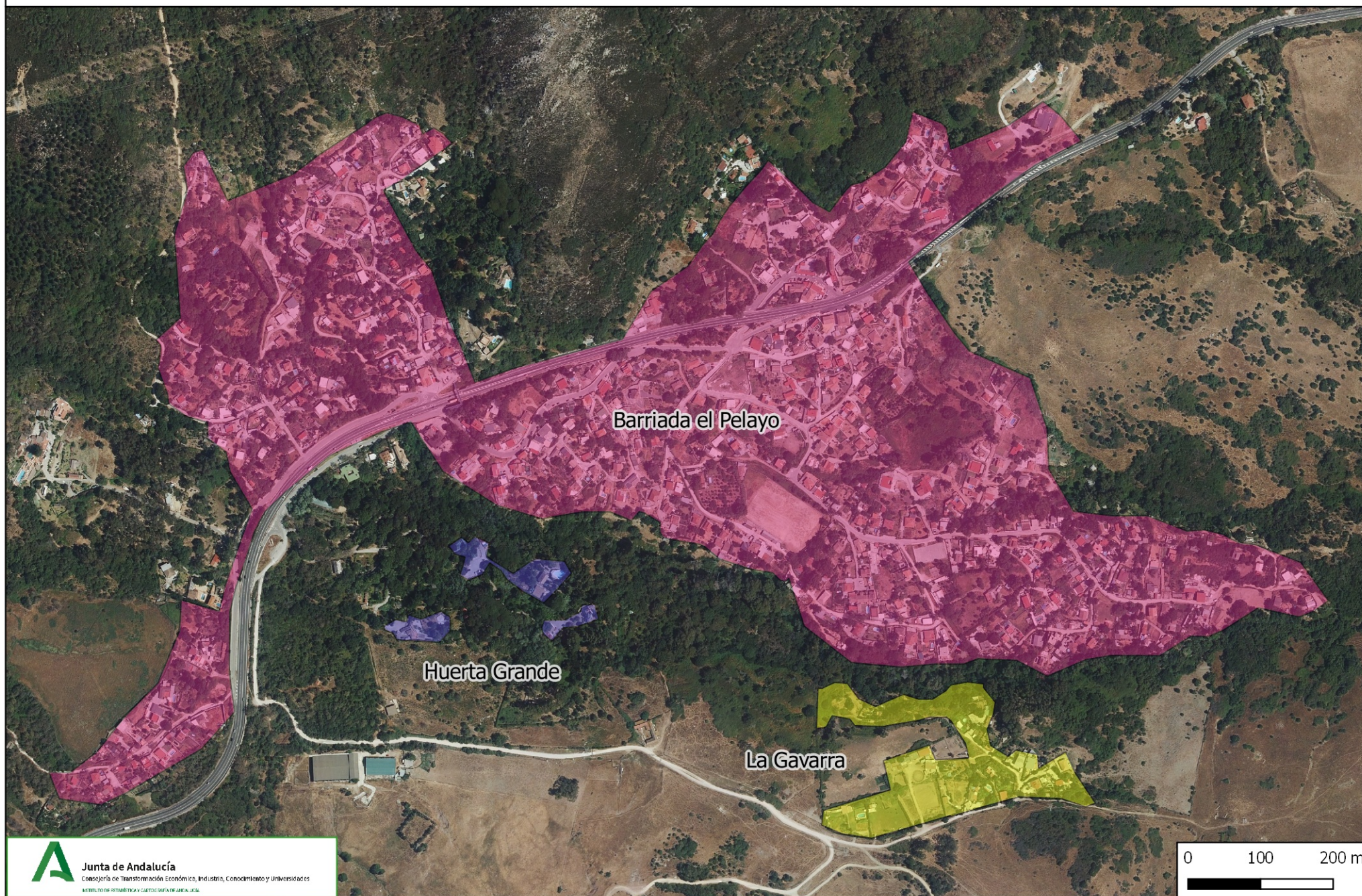


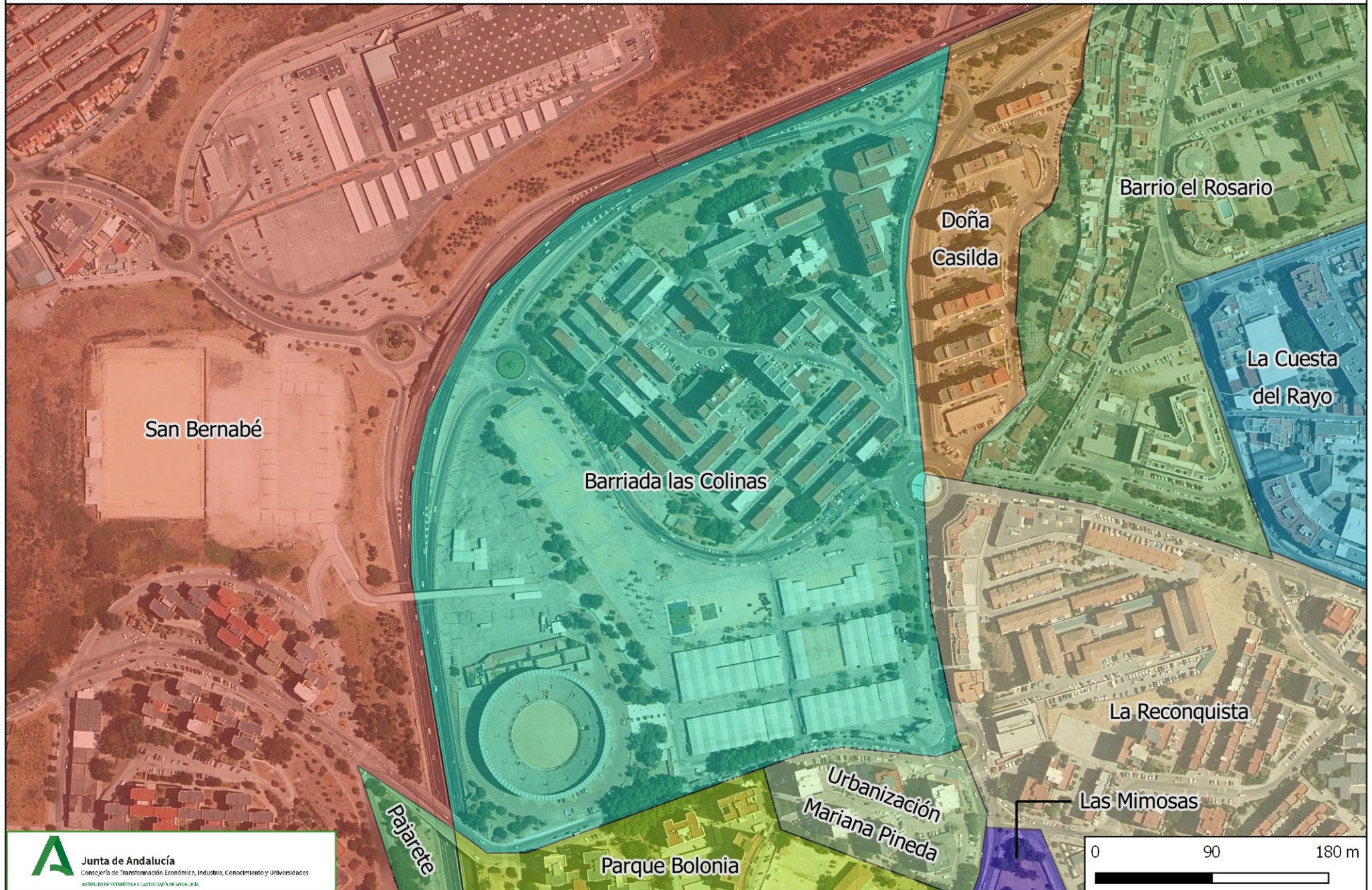


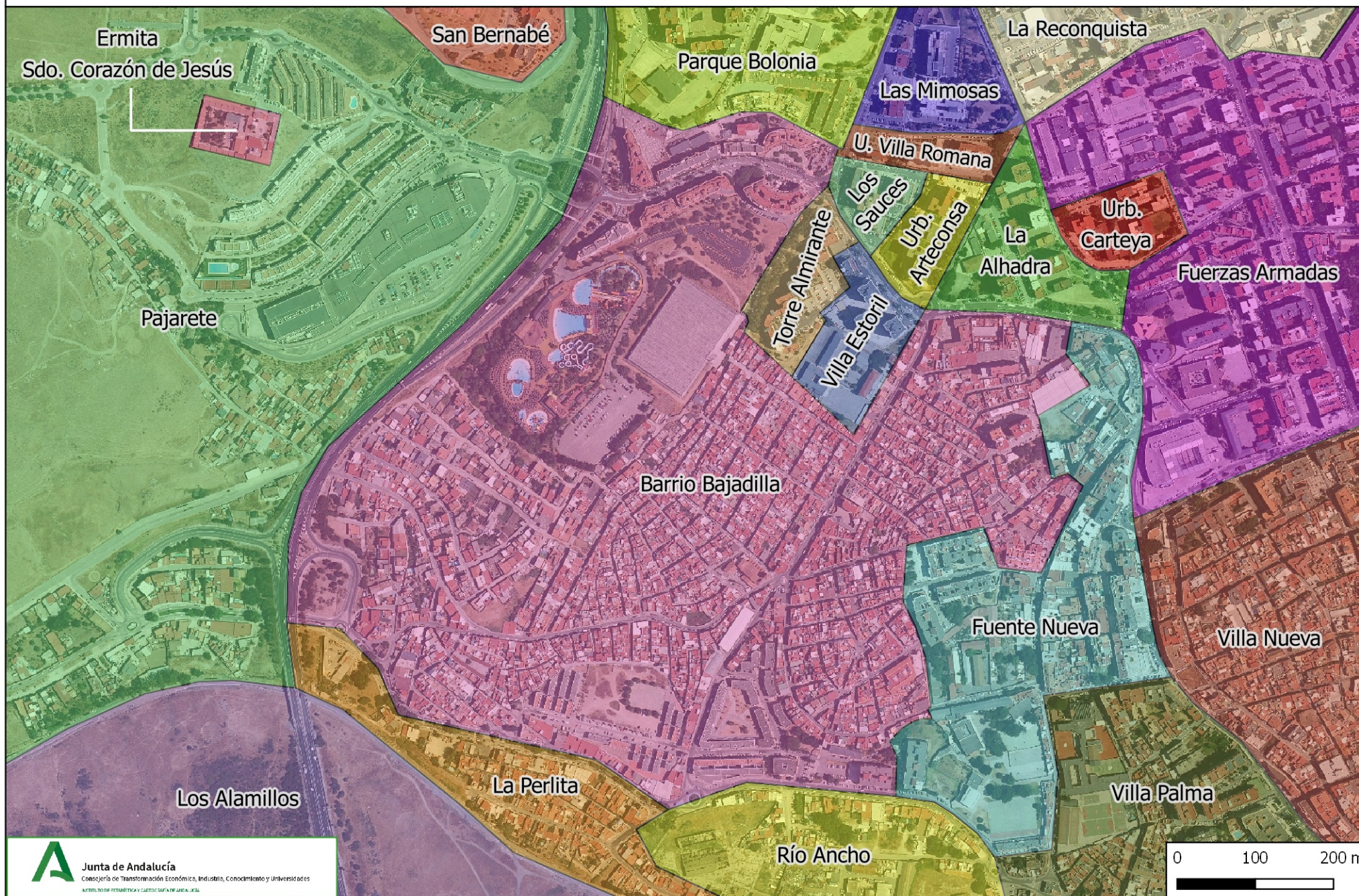
Antiguo Vertedero Municipal
de Residuos Sólidos Industriales el Cobre
















Bateria de Costa Punta Acebuche




Botafuegos







Casa de las Corzas



Casa de Viña Lona

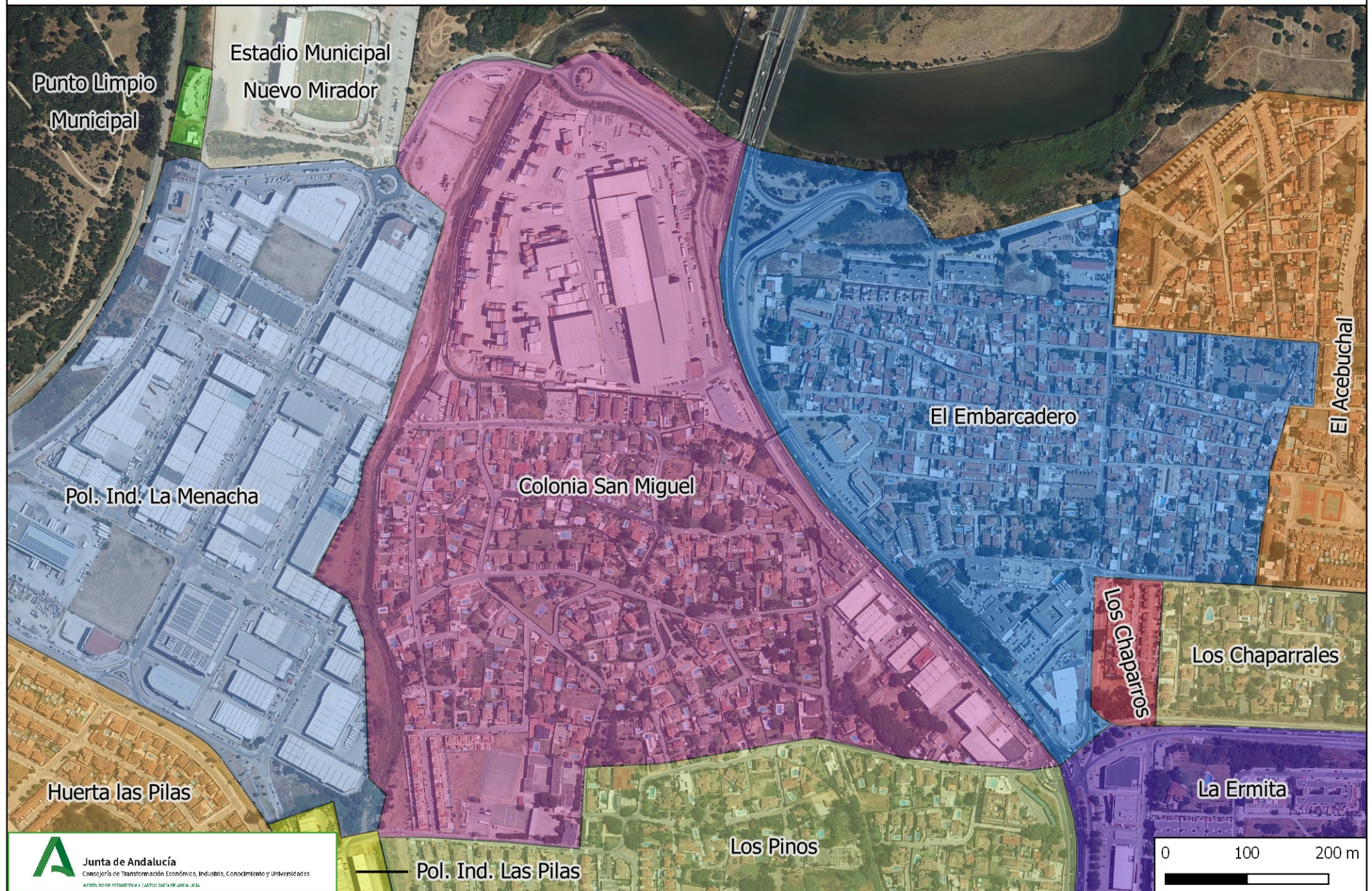
0 10 20 m

Junta de Andalucía
Consejería de Transformación Económica, Industria, Conocimiento y Universidades
Departamento de Estadística y Cartografía de Andalucía

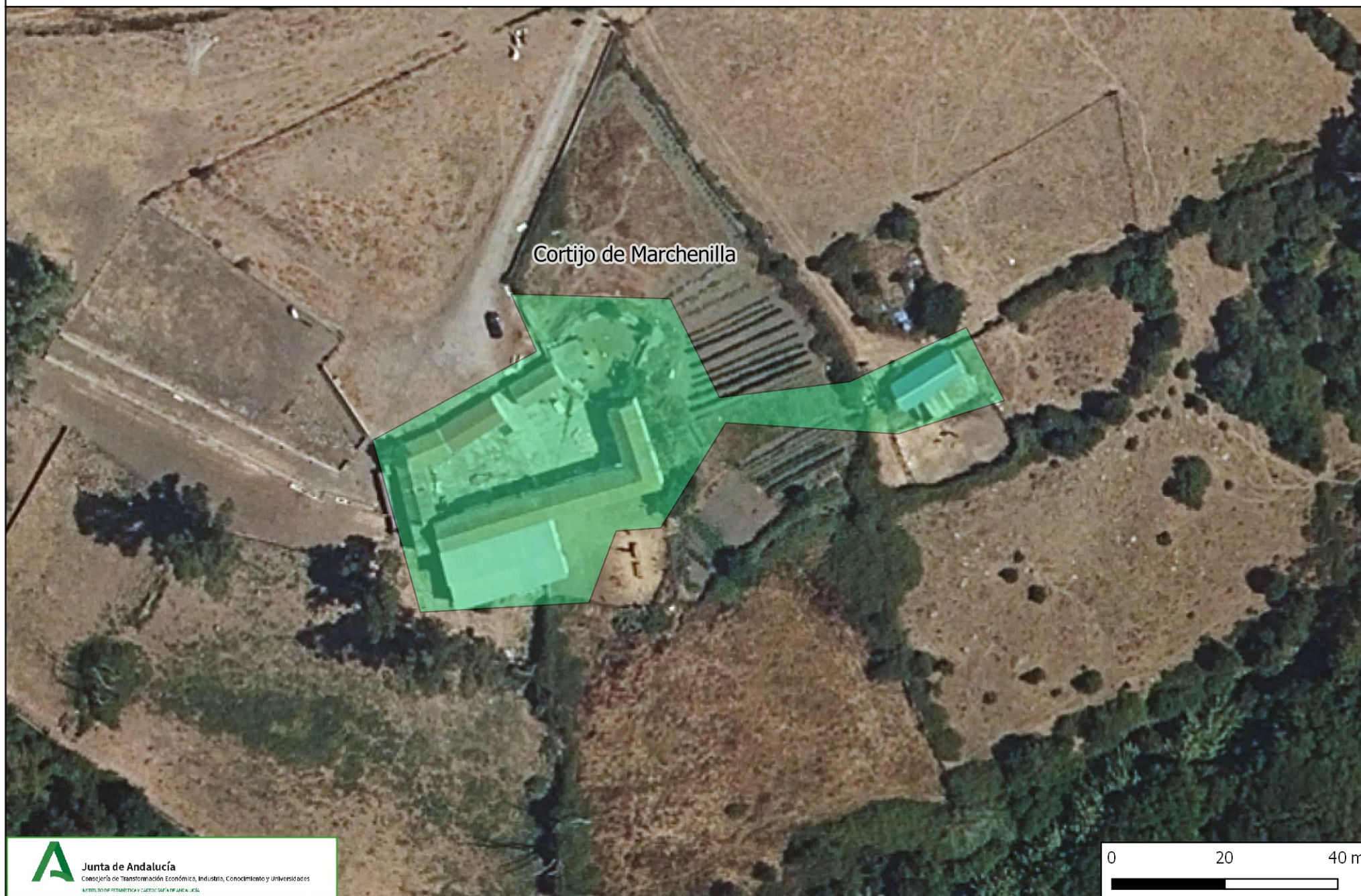














Cortijo de Marchenilla

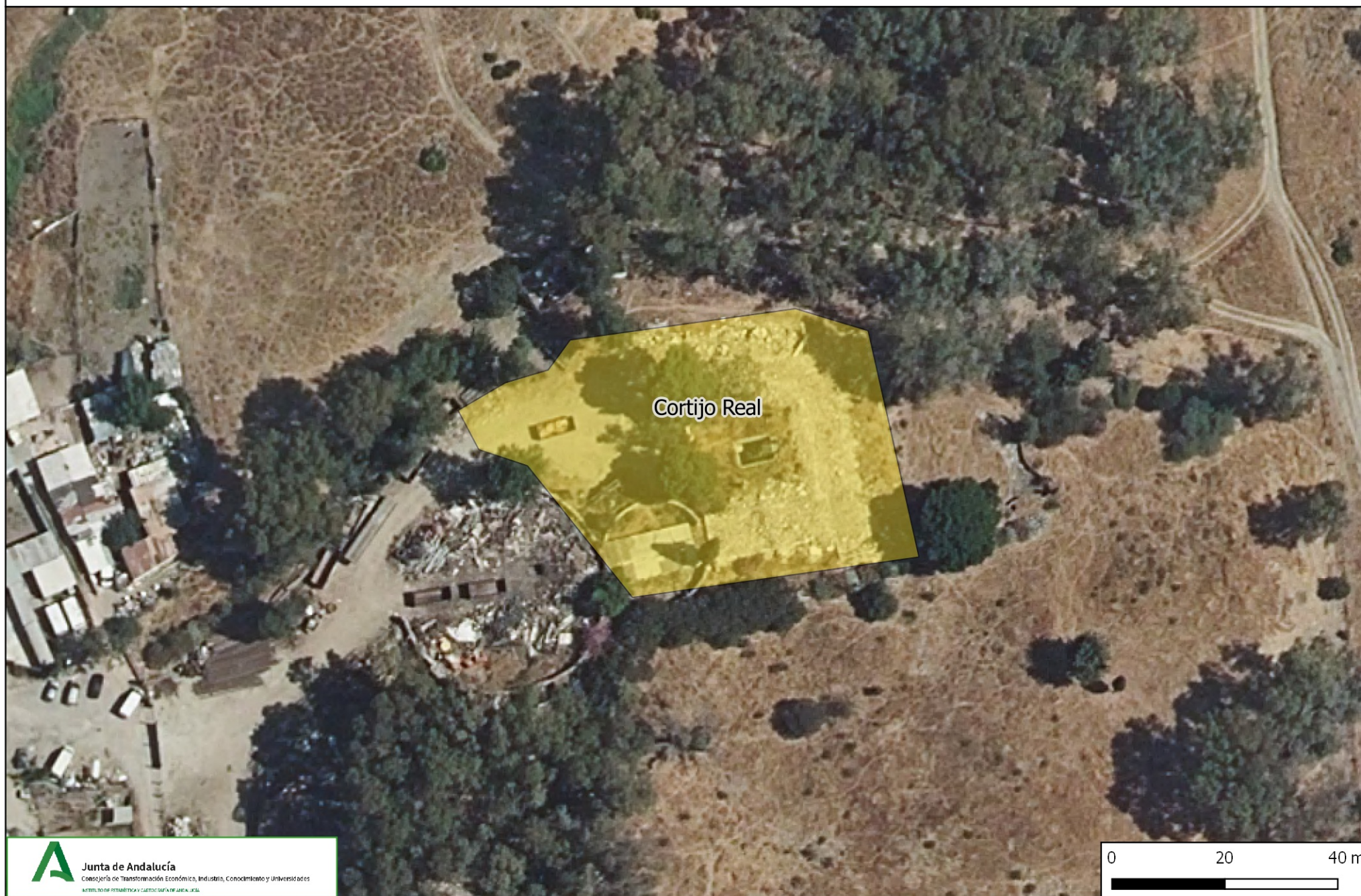


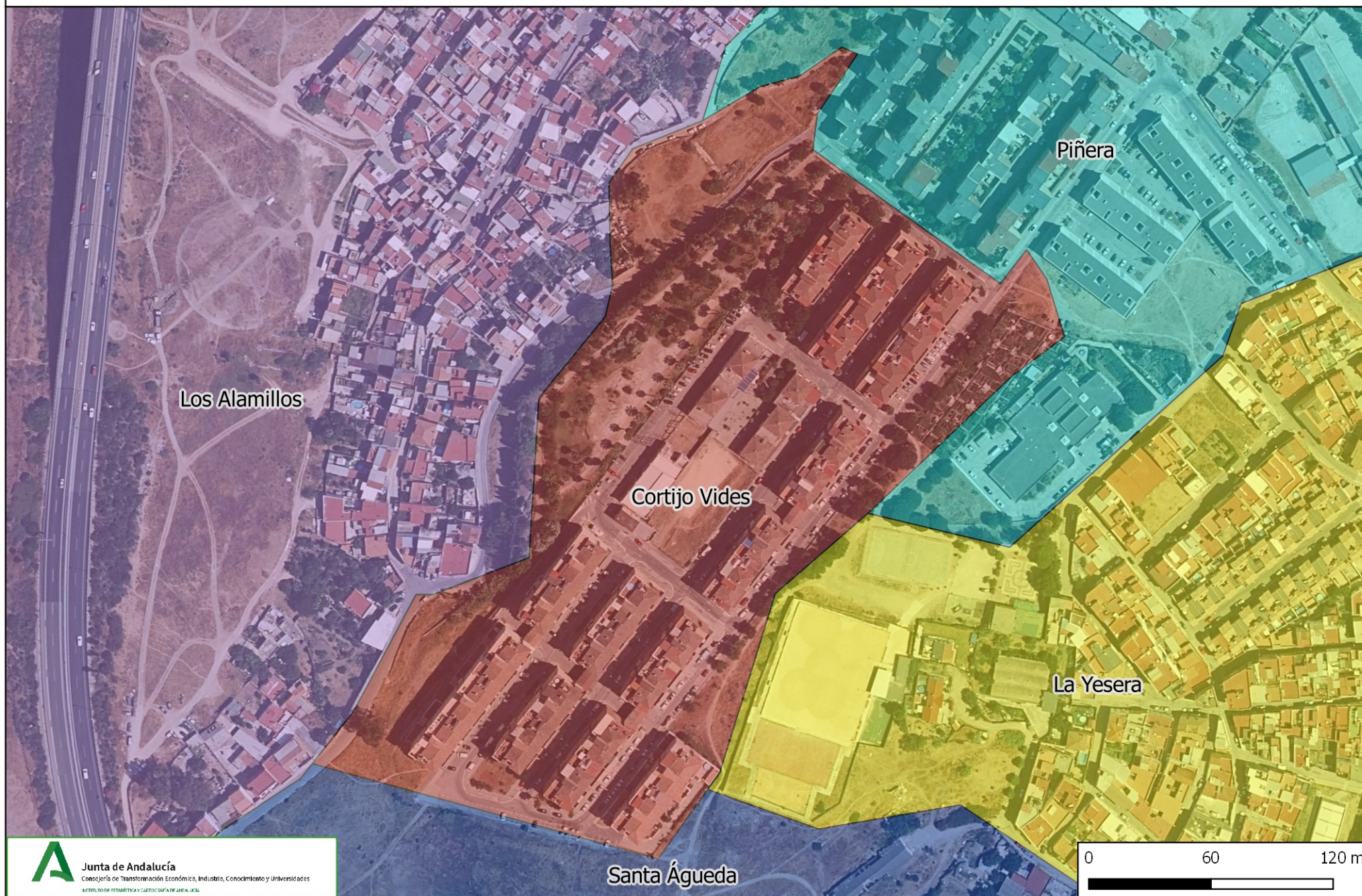



Cortijo de Marengo













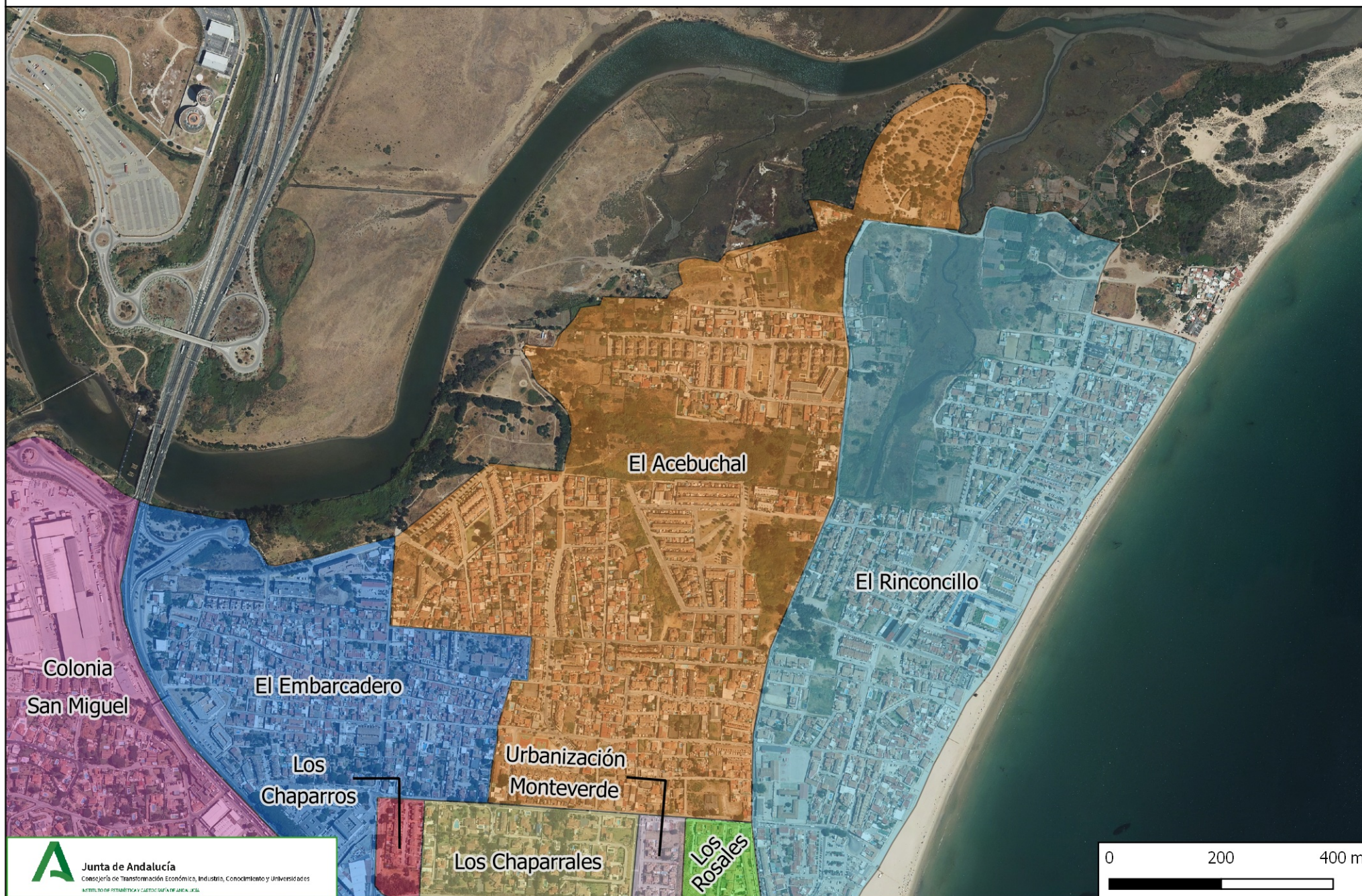
Cortijos del Cobre

Los Alamillos

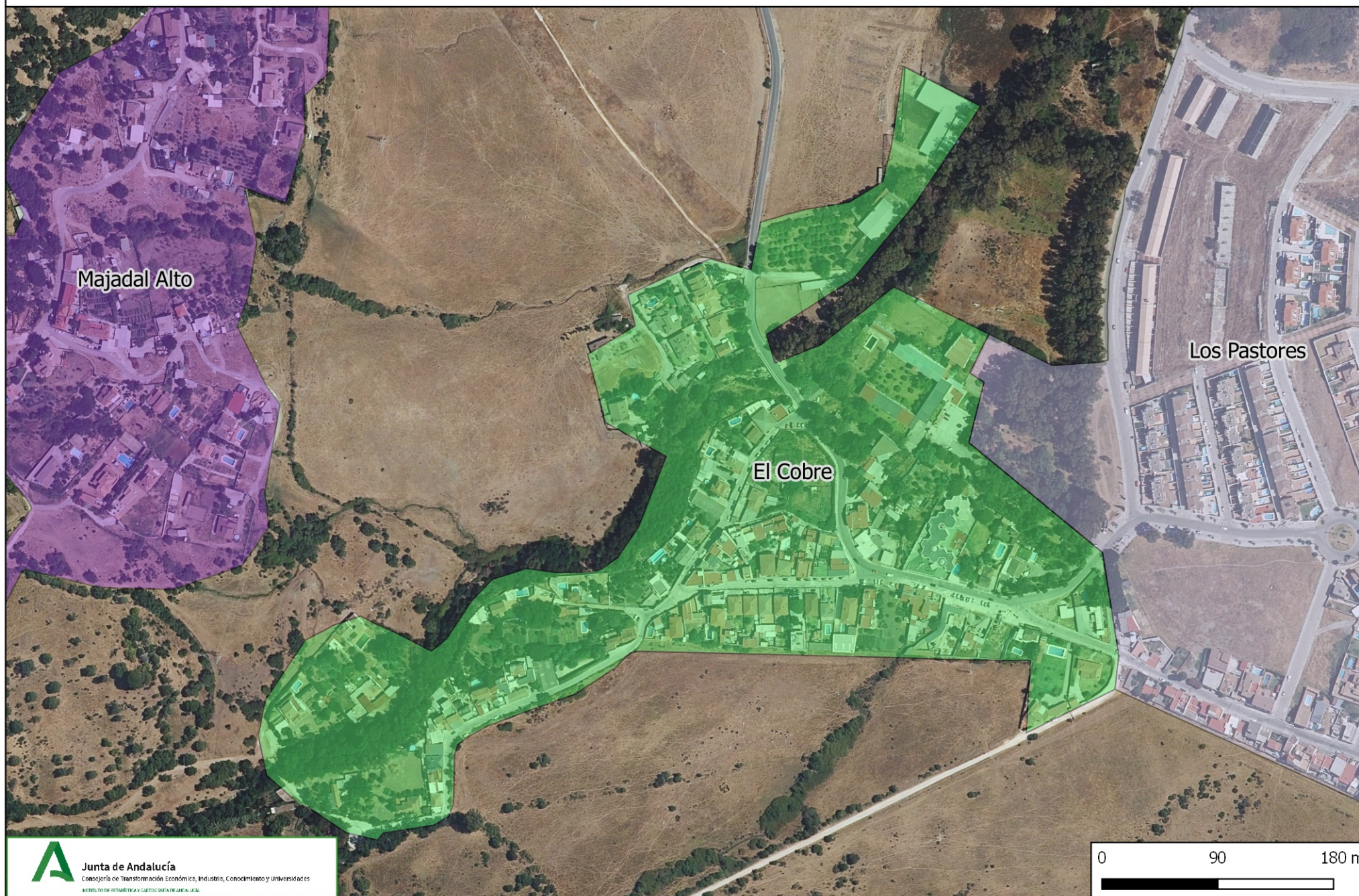
Depósito de Agua
Nuevo Alamillo

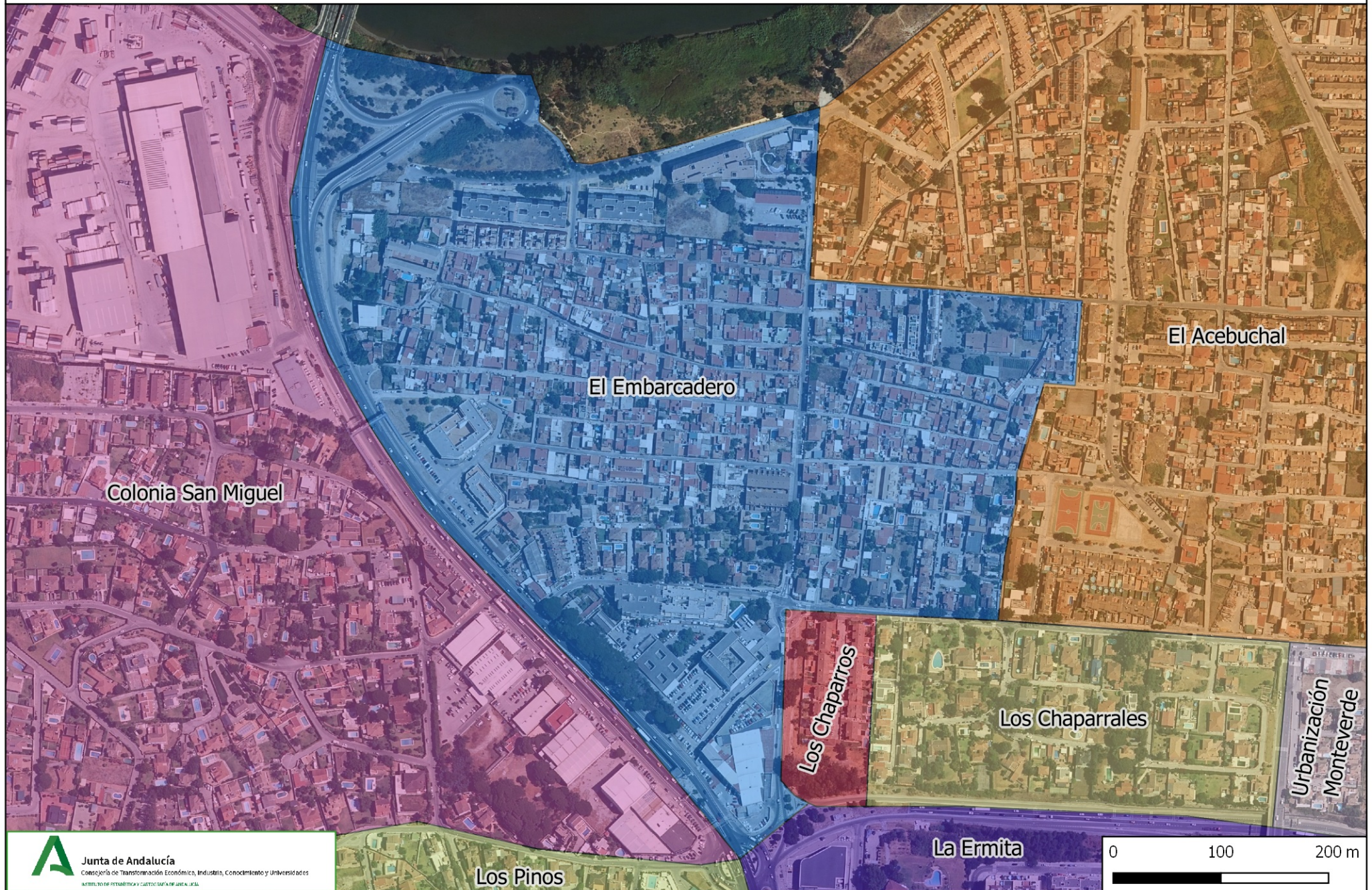




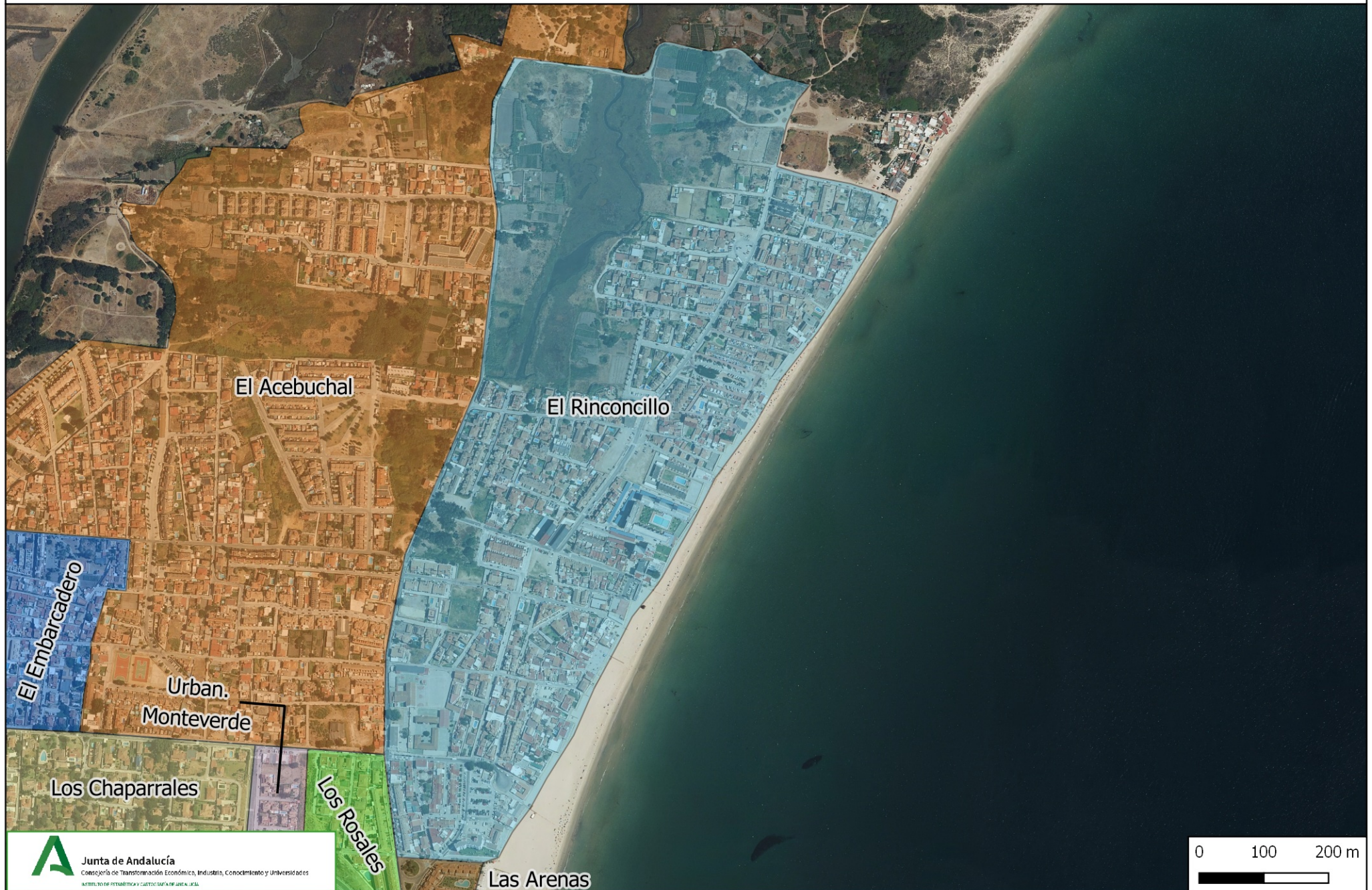












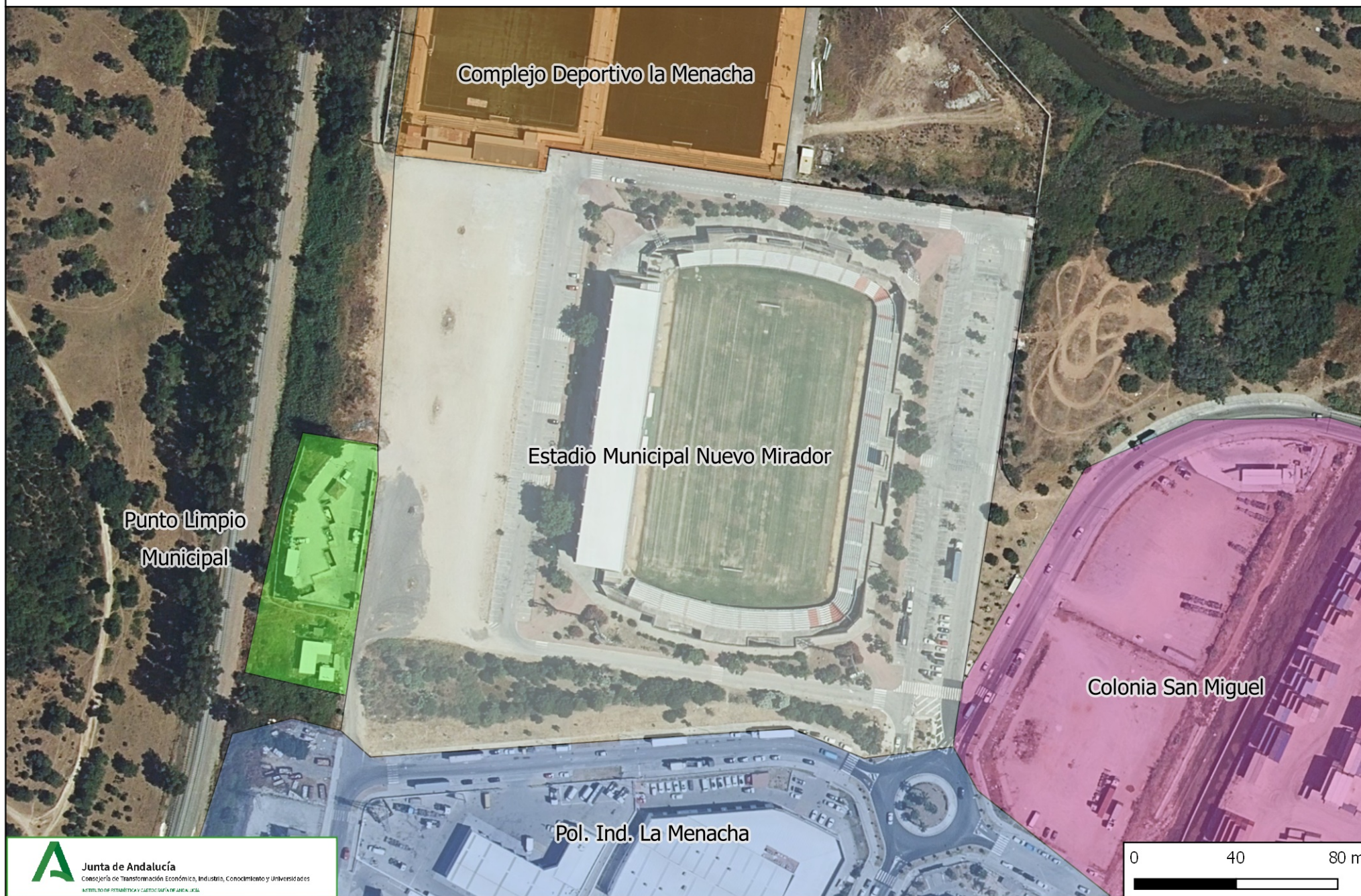


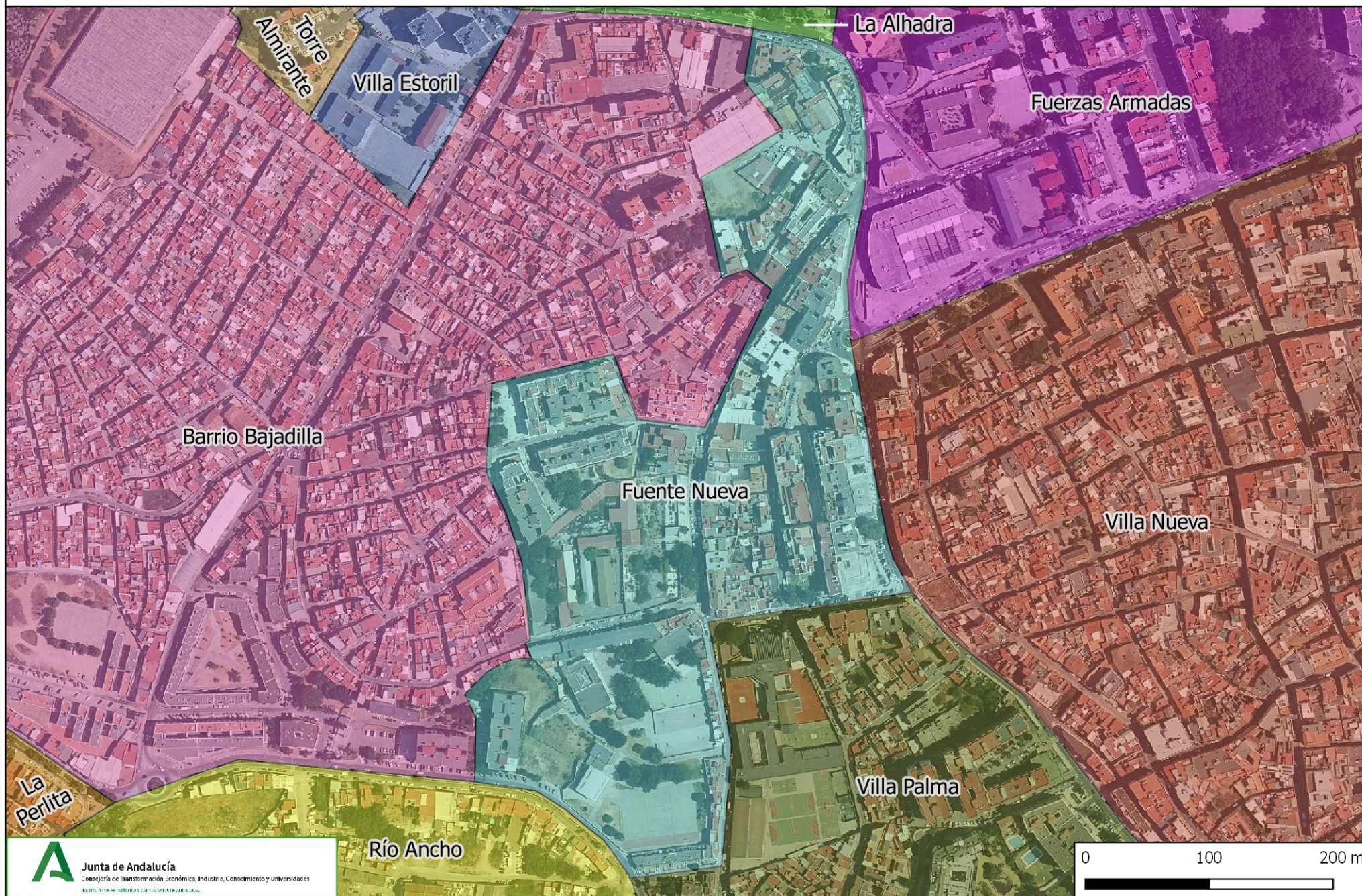
Ermita de Murillo

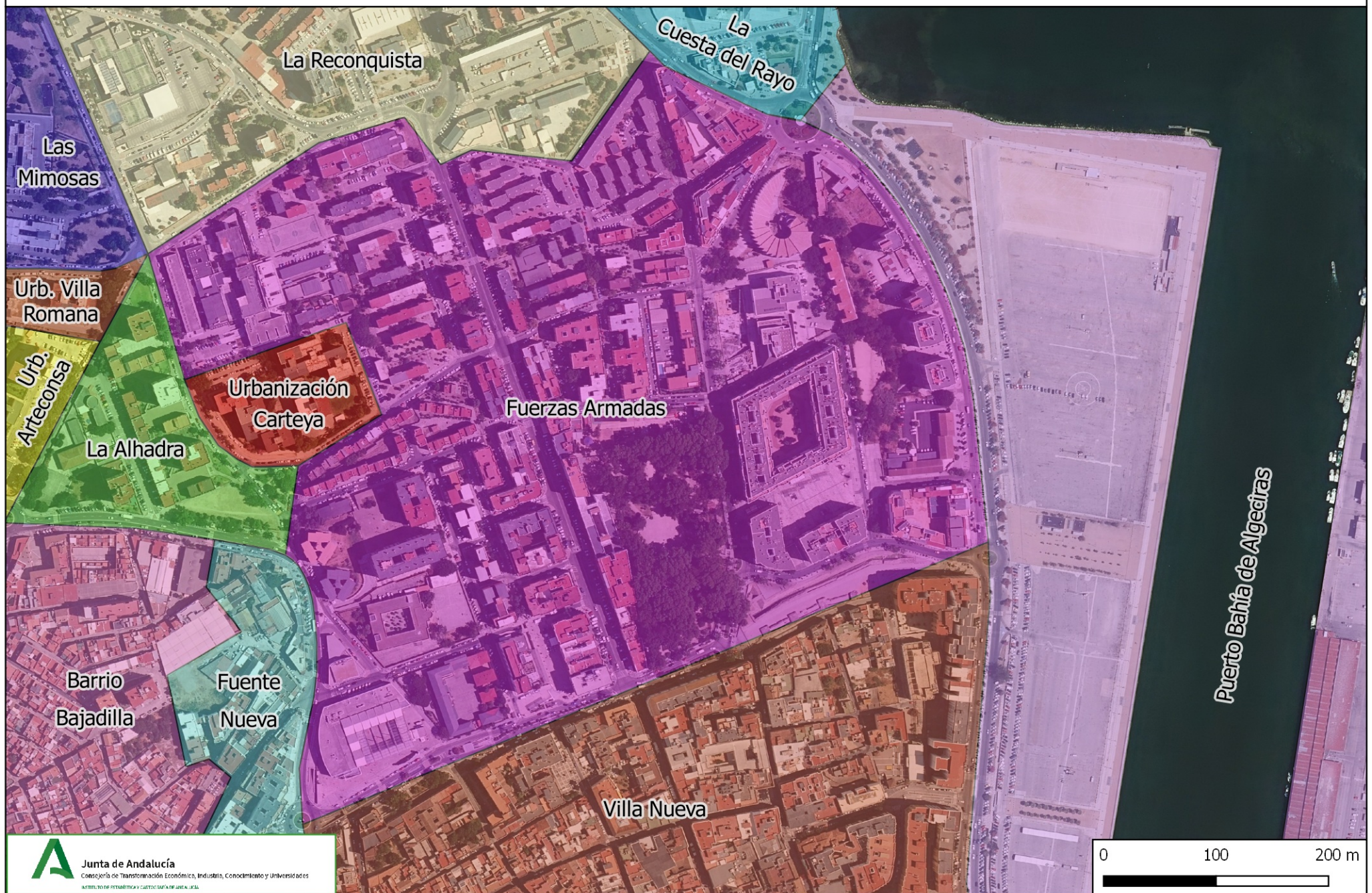
Majadal Alto











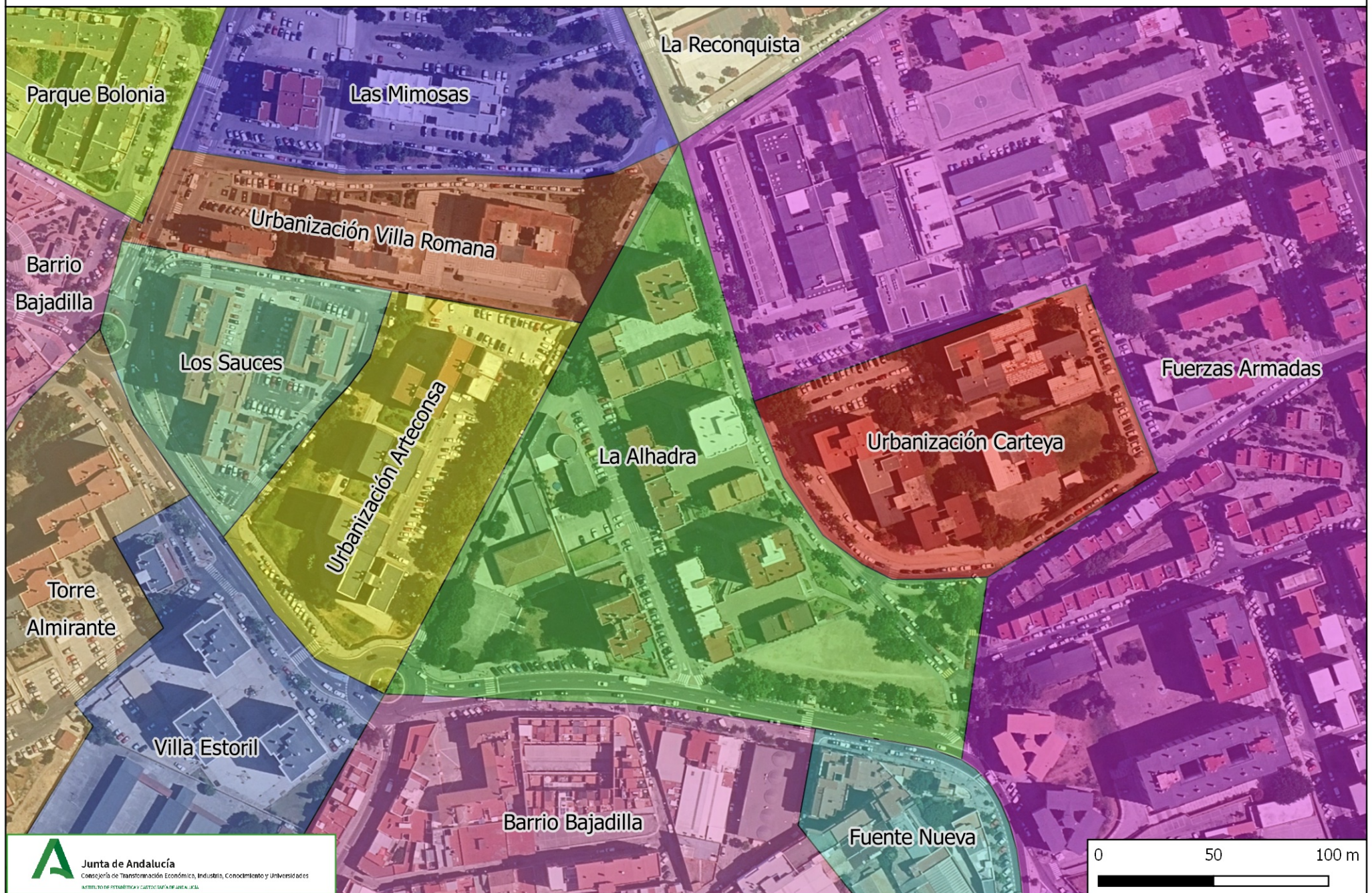




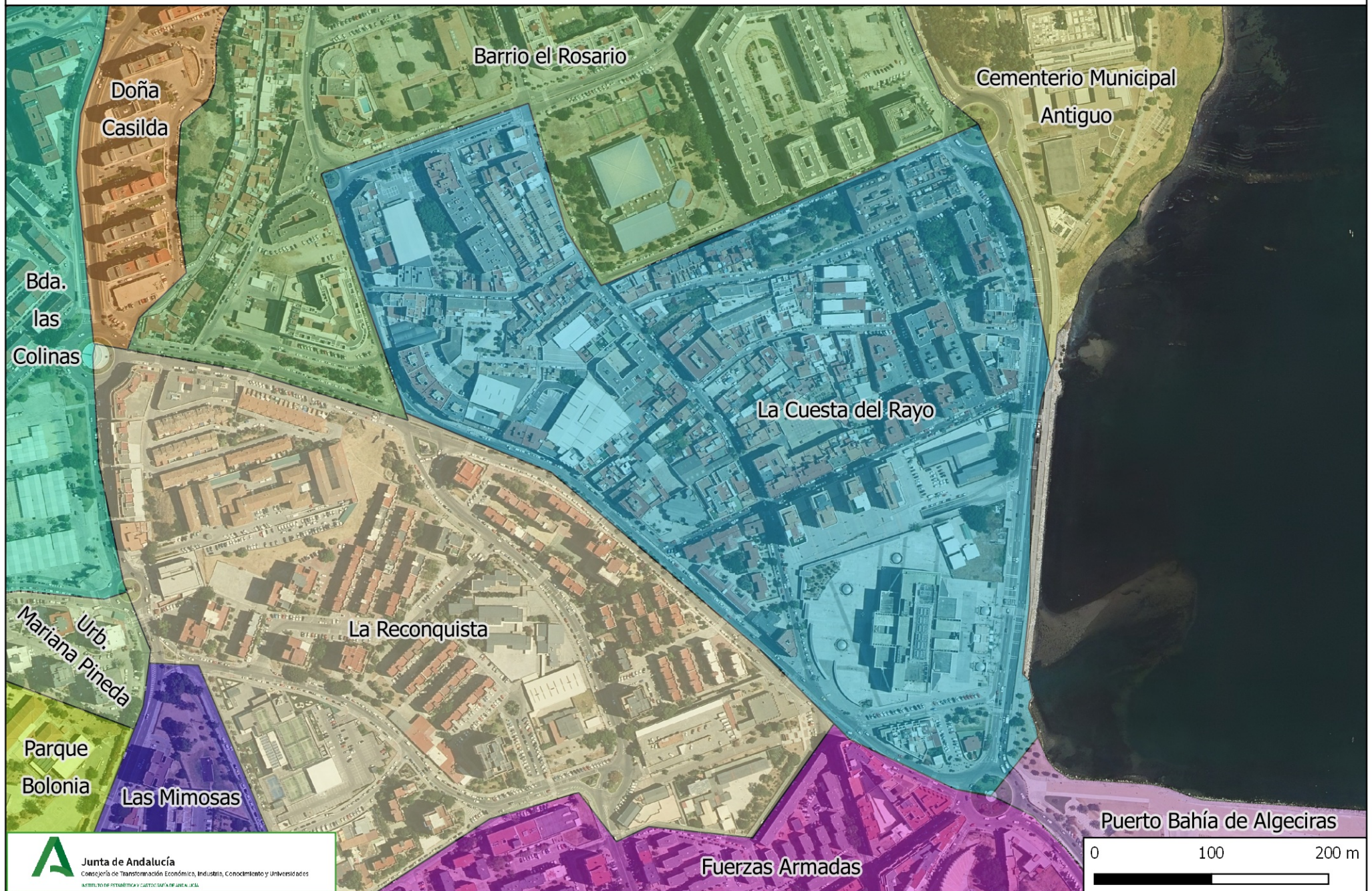
Huerta Grande

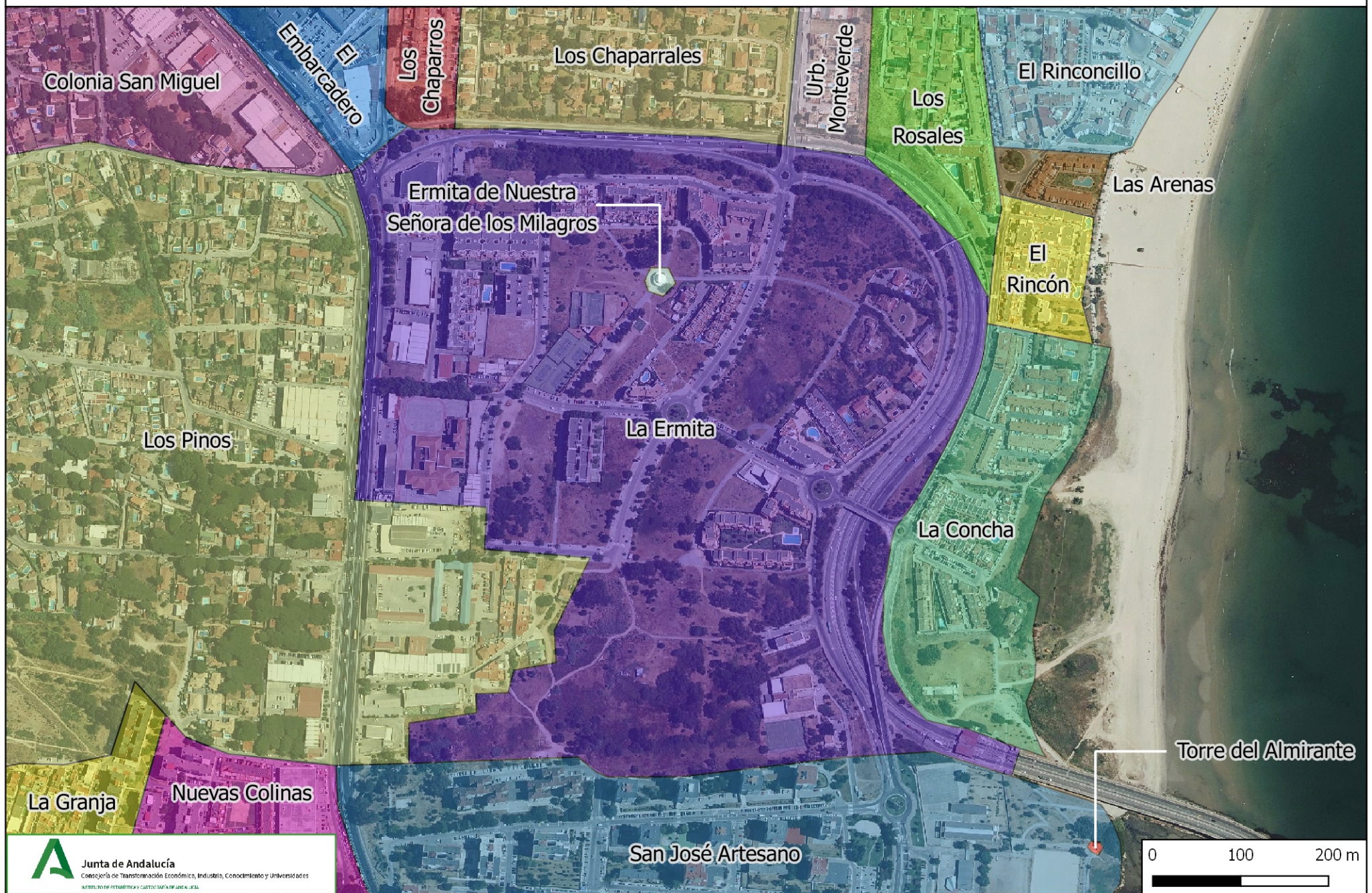


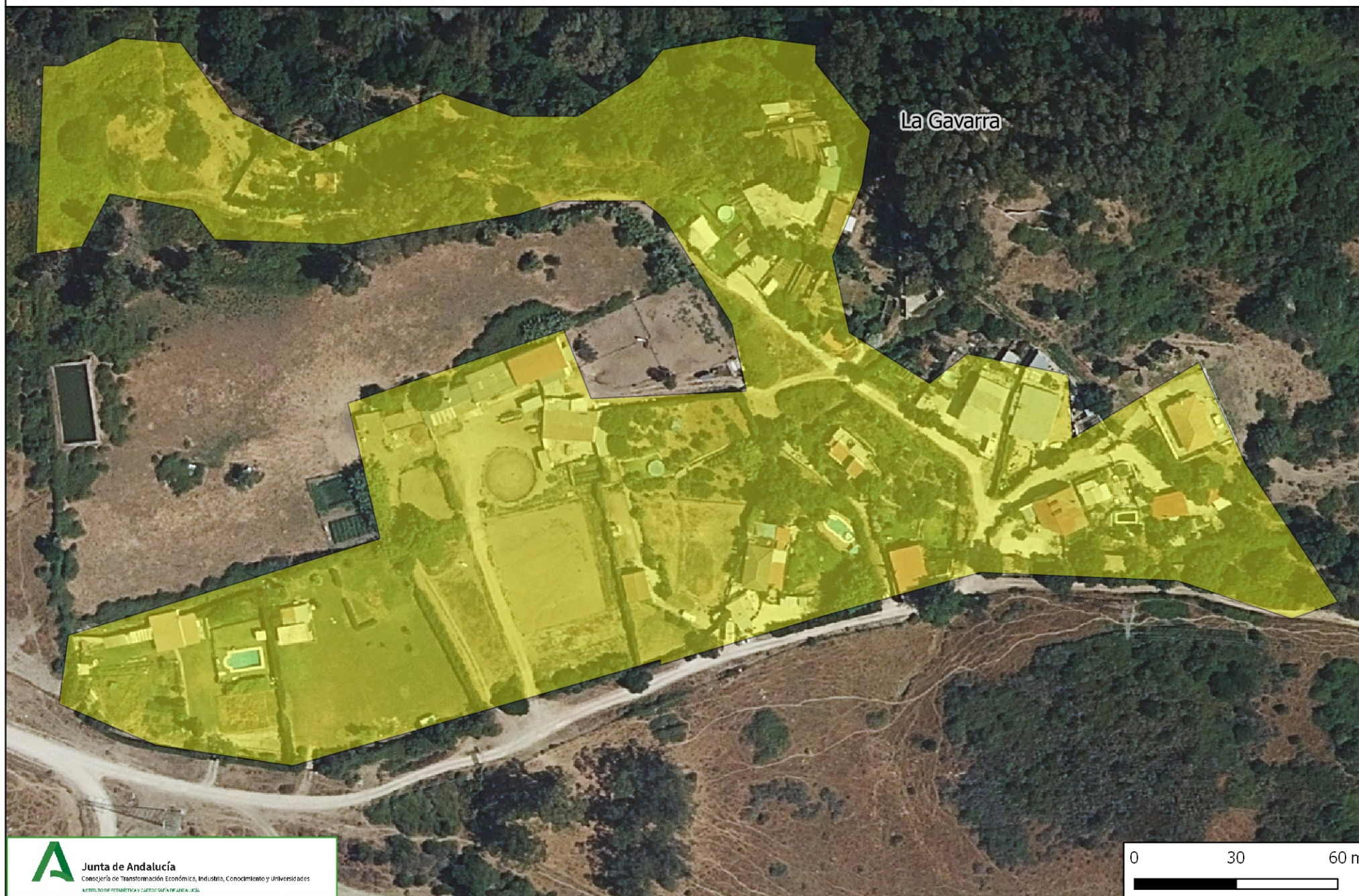


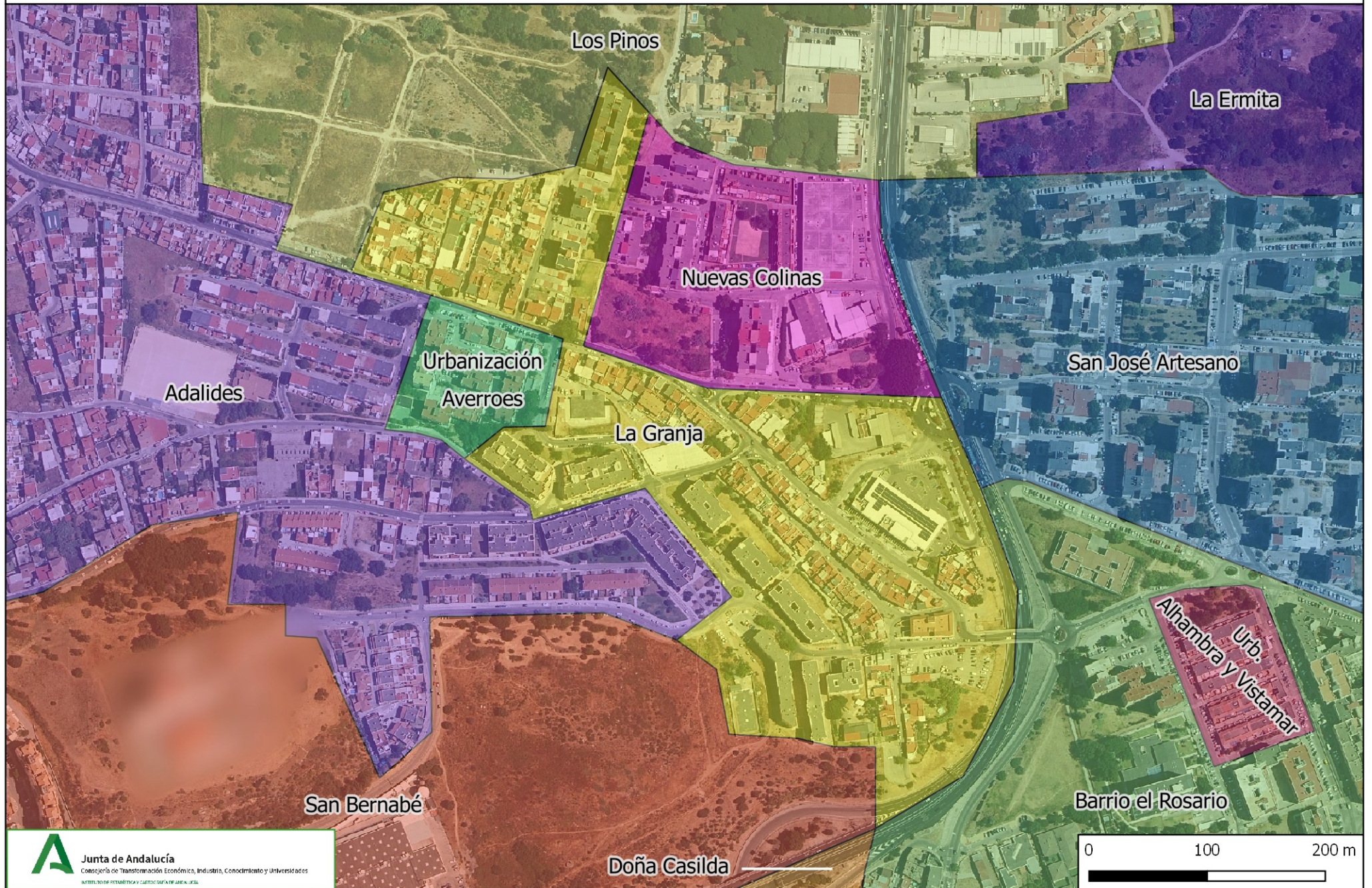


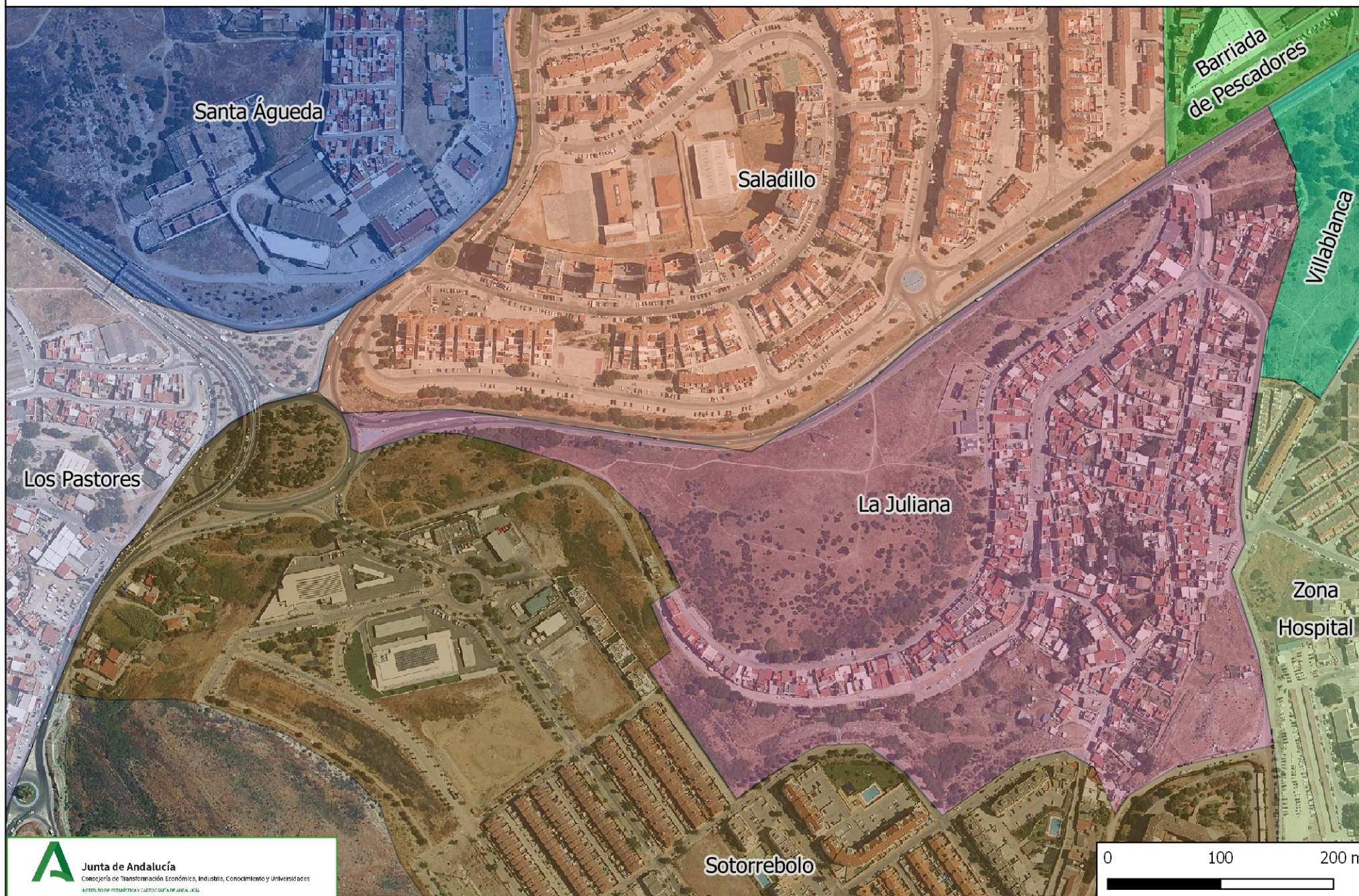




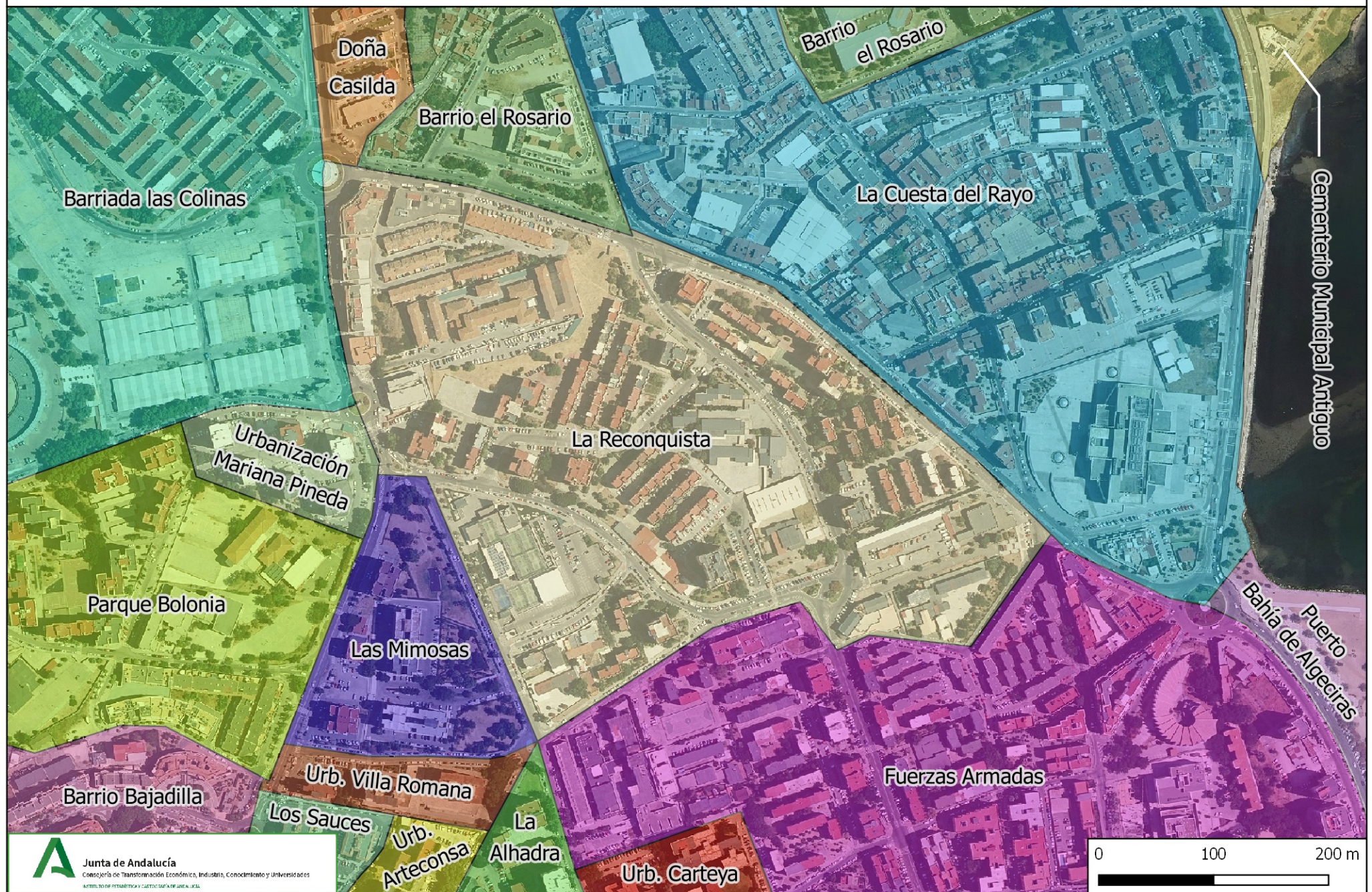


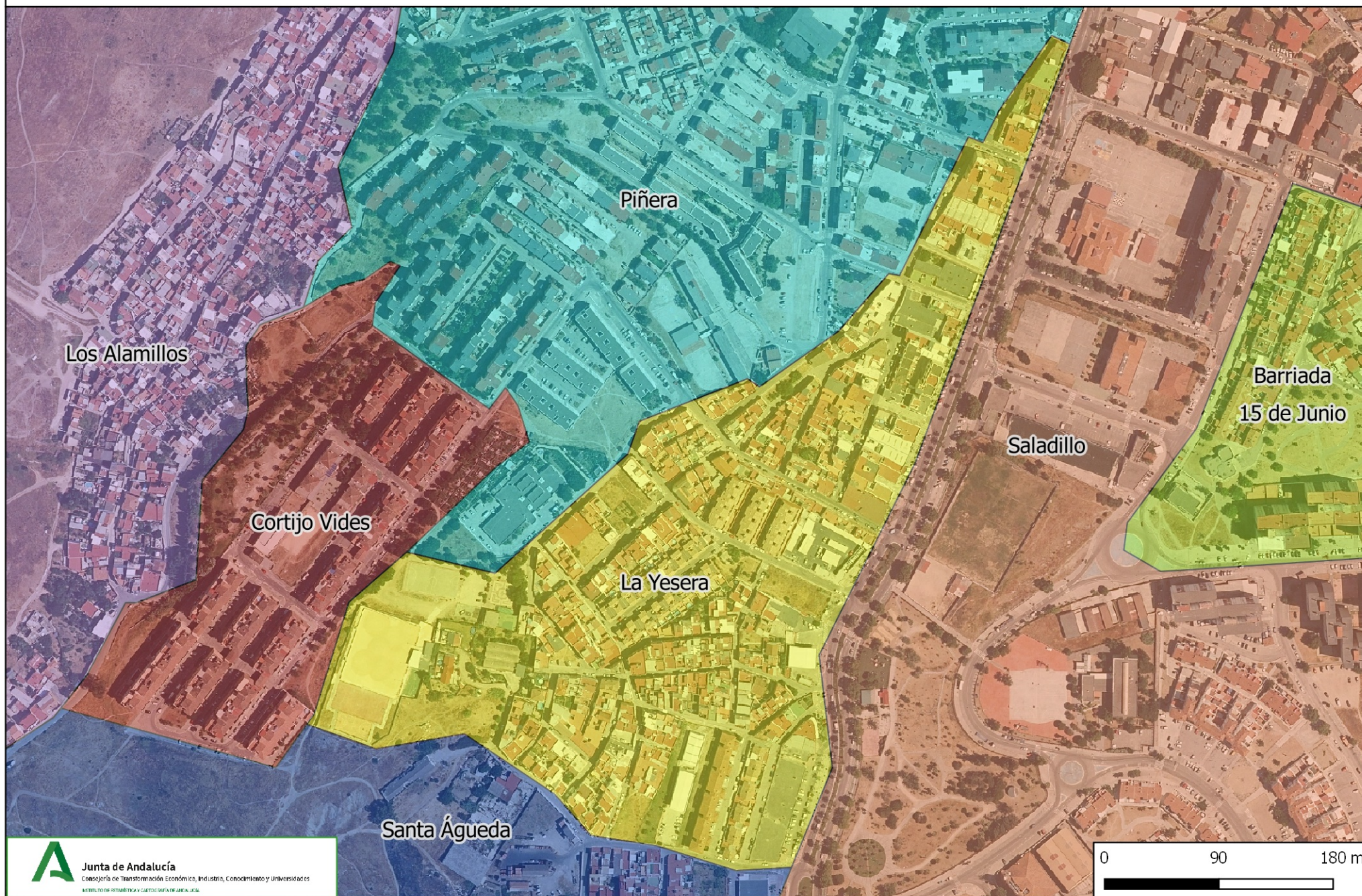




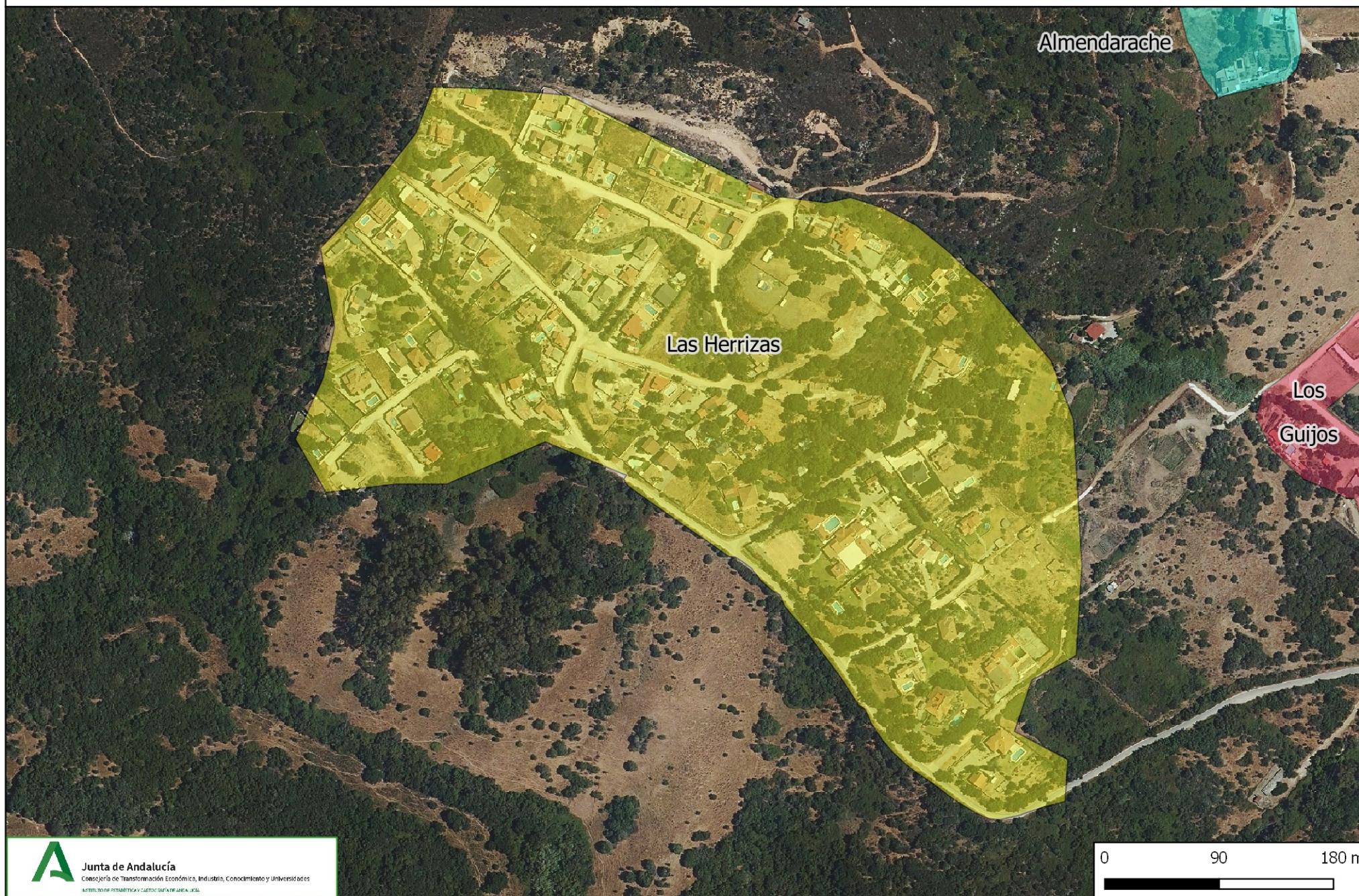


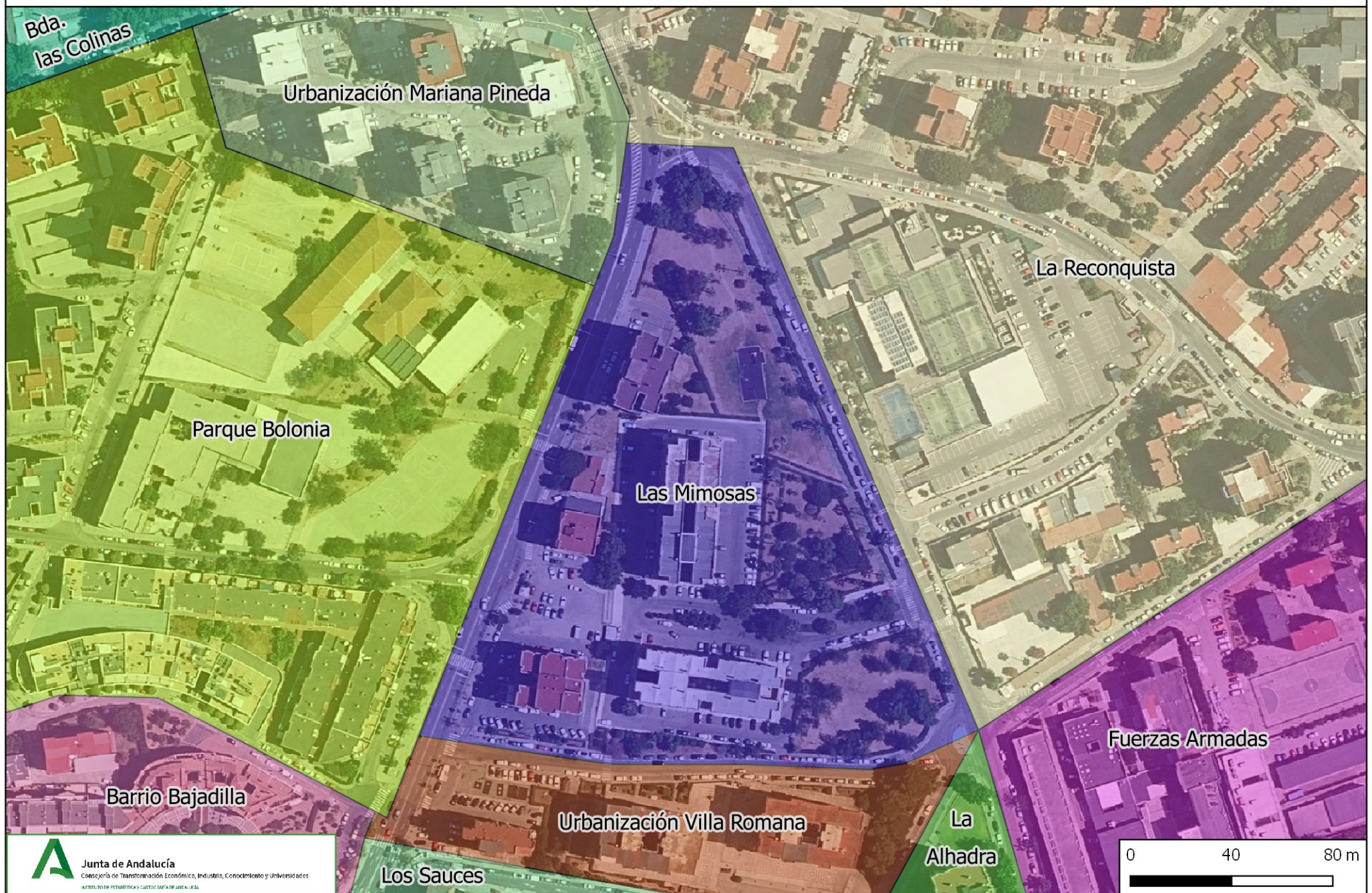


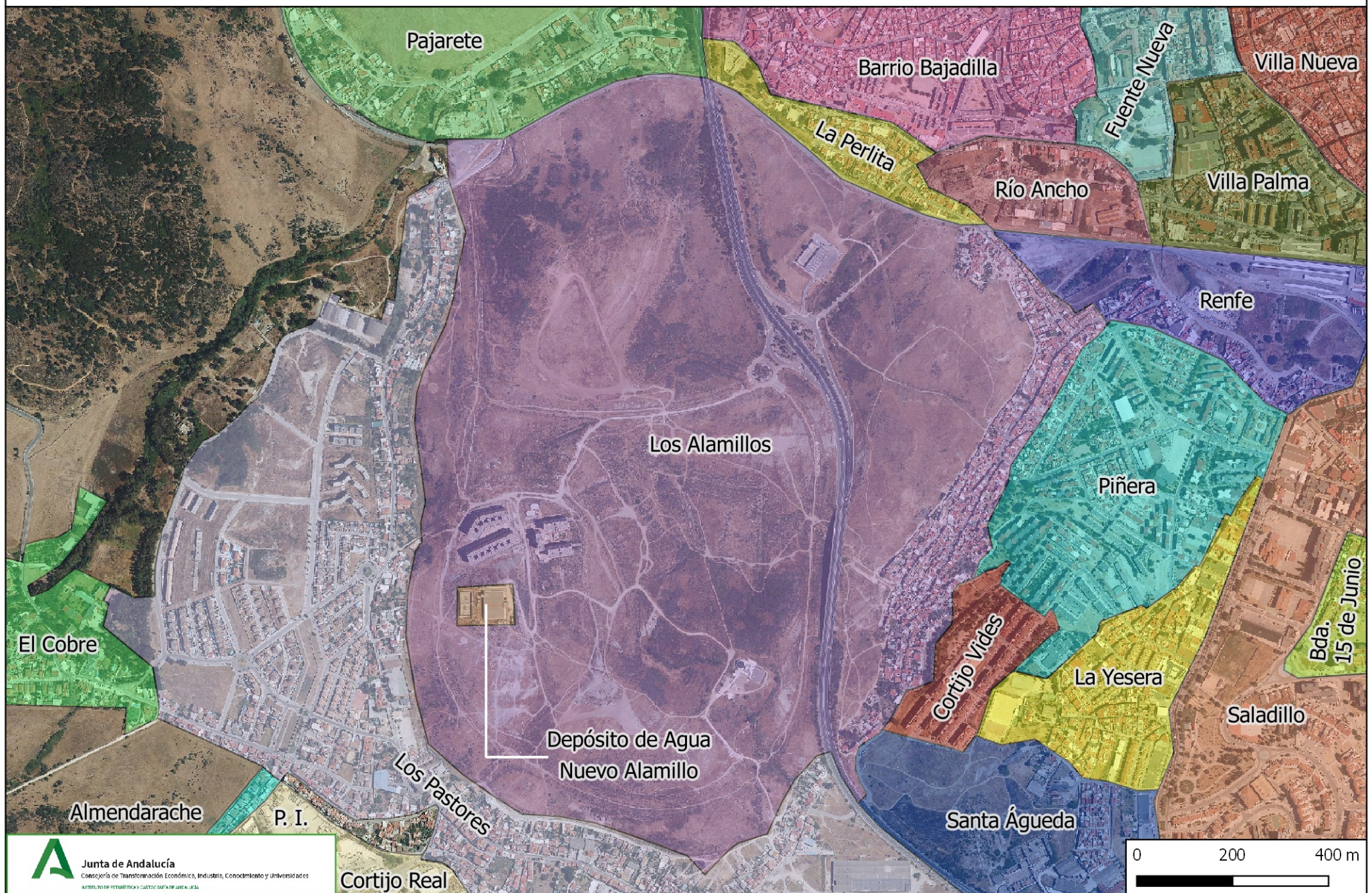




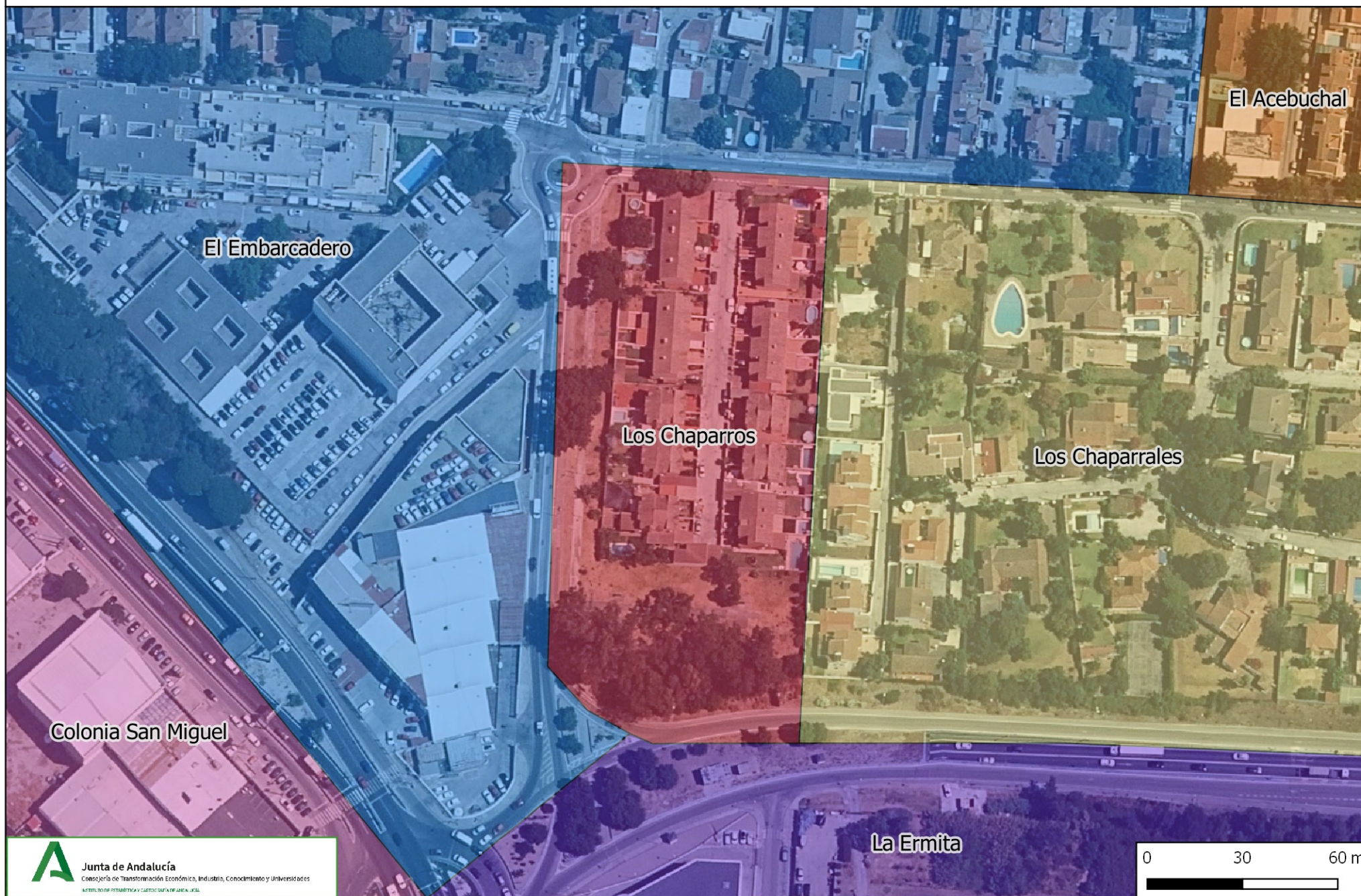












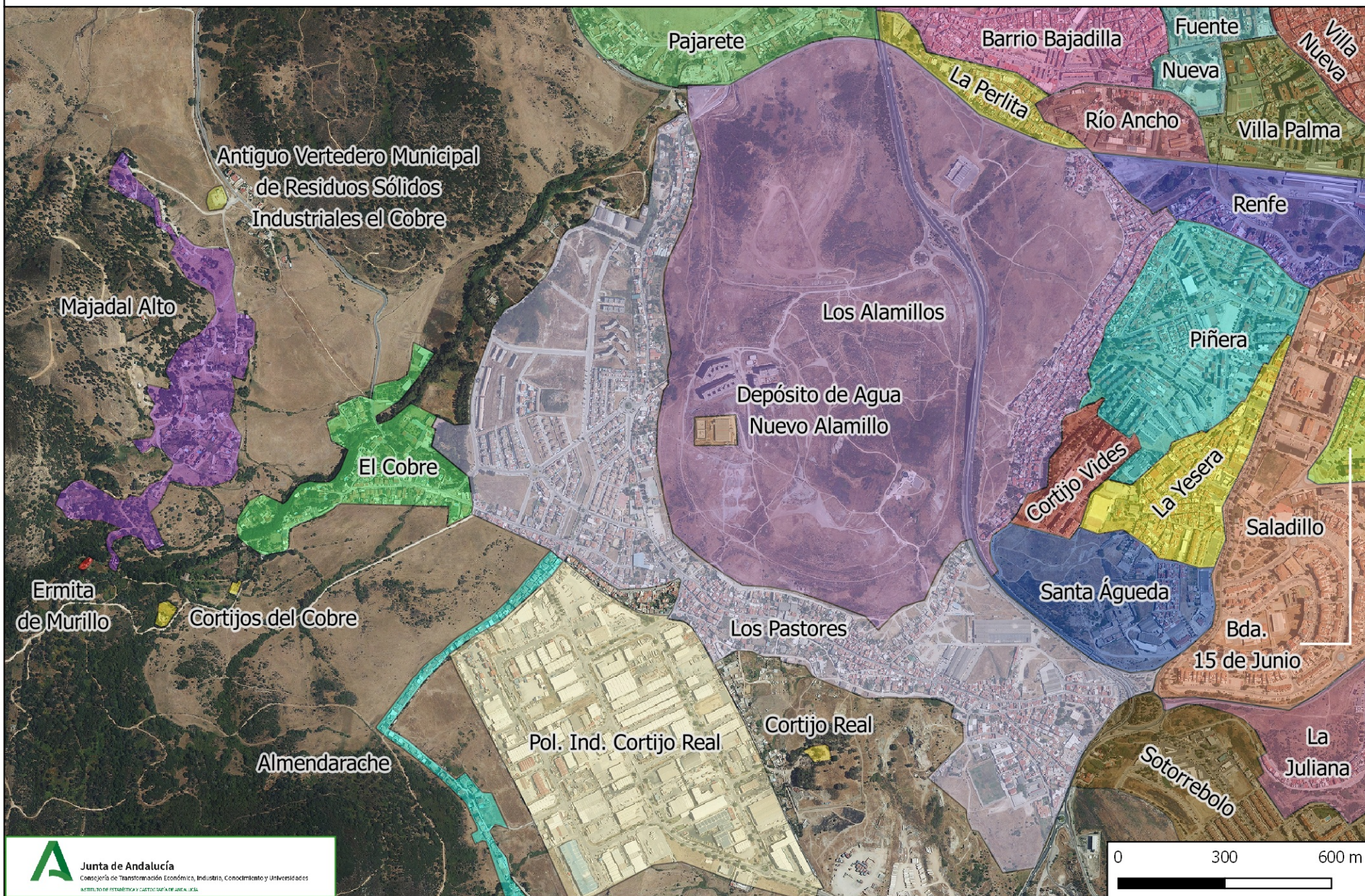


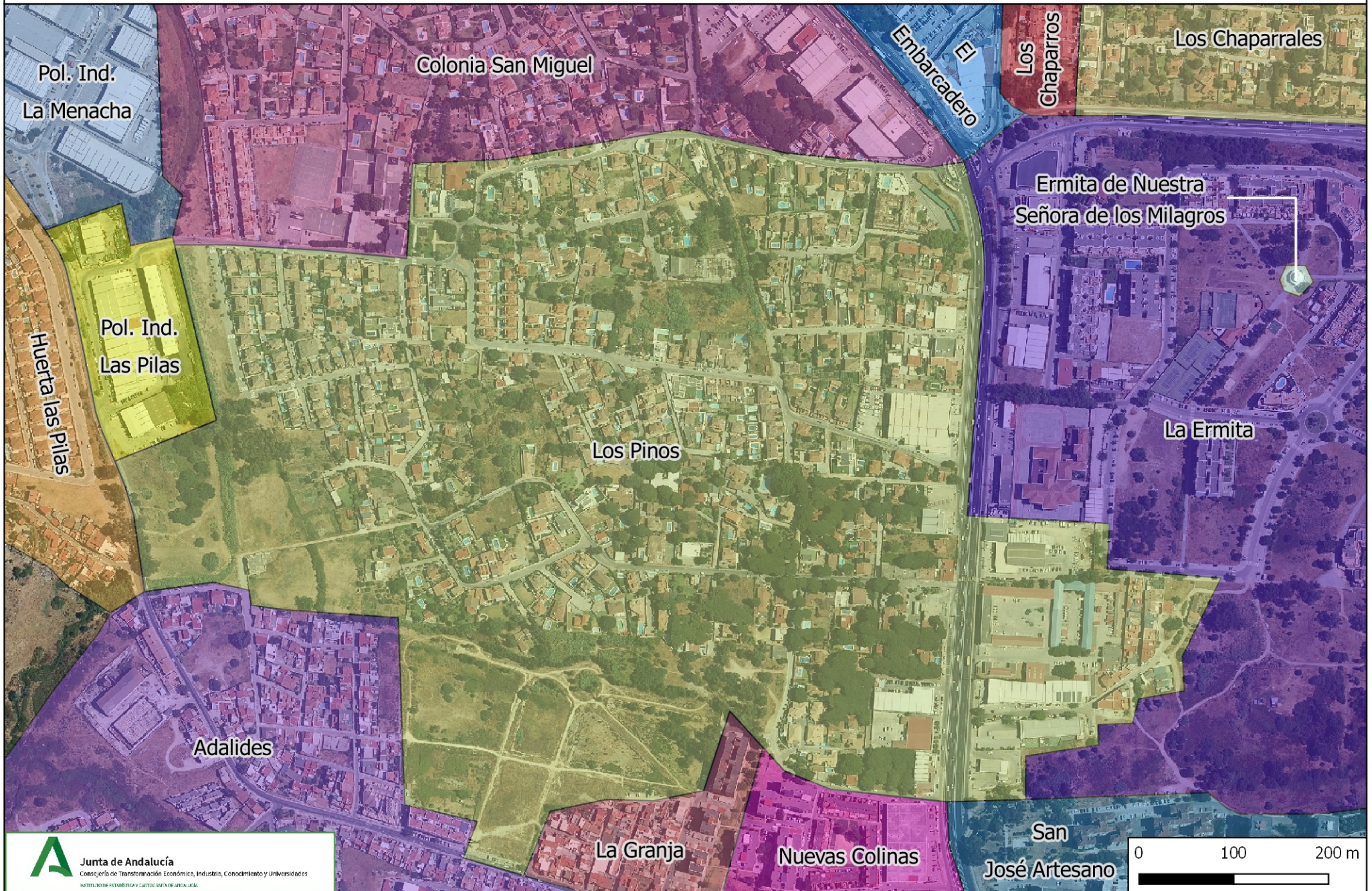
Almendarache

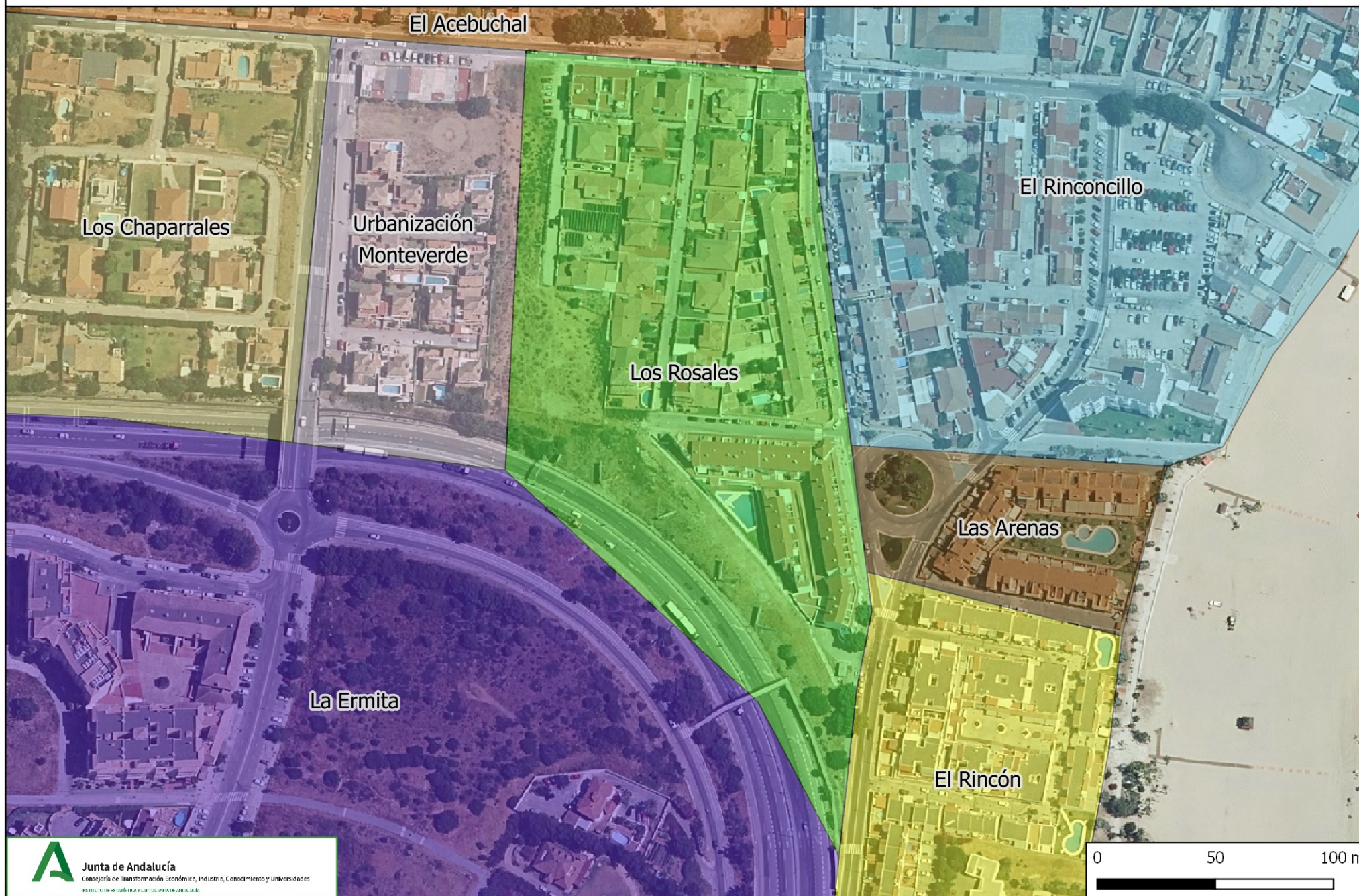
Los Guijos

Las Herrizas

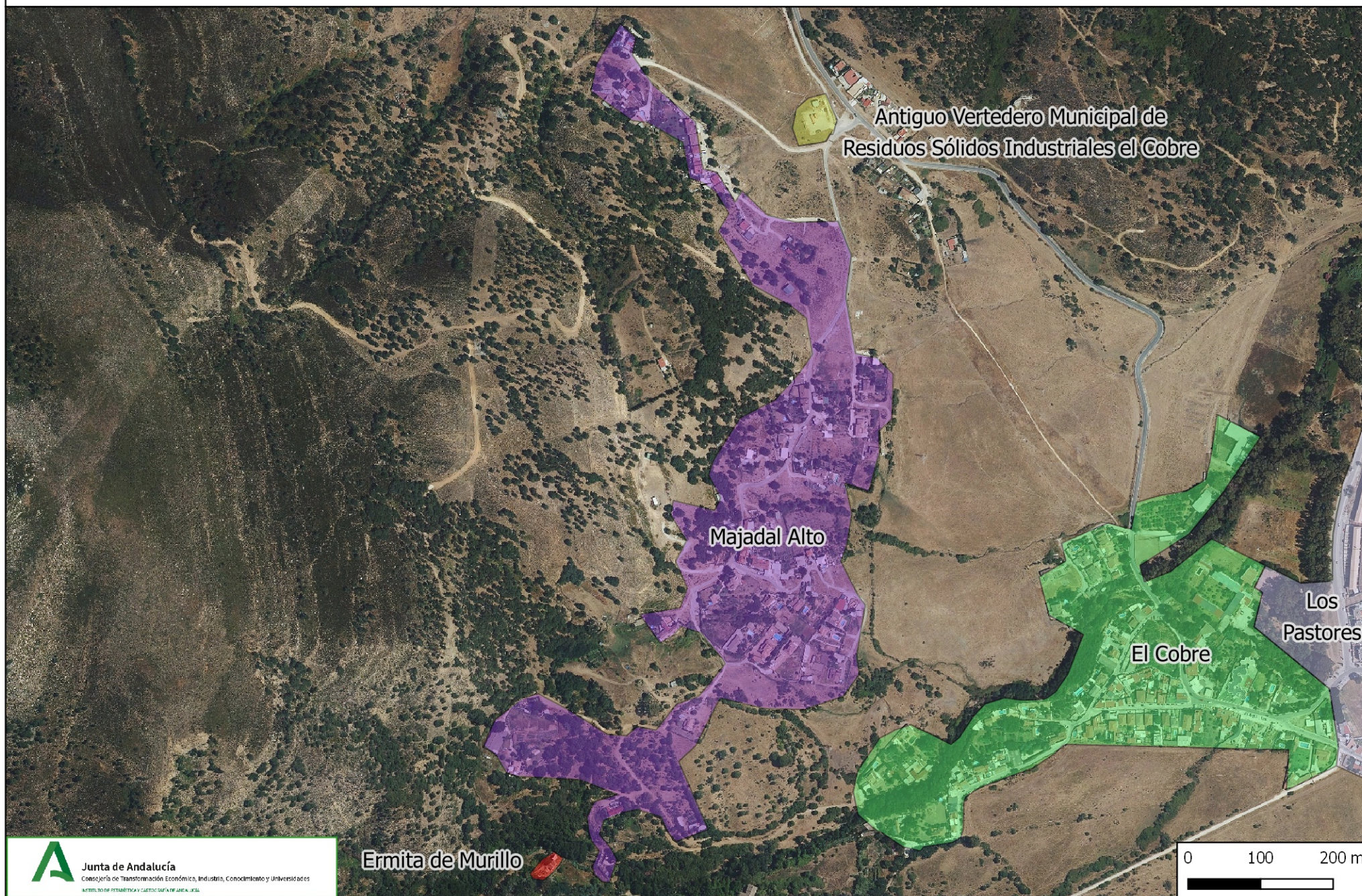
Pol. Ind.
Granja Soto







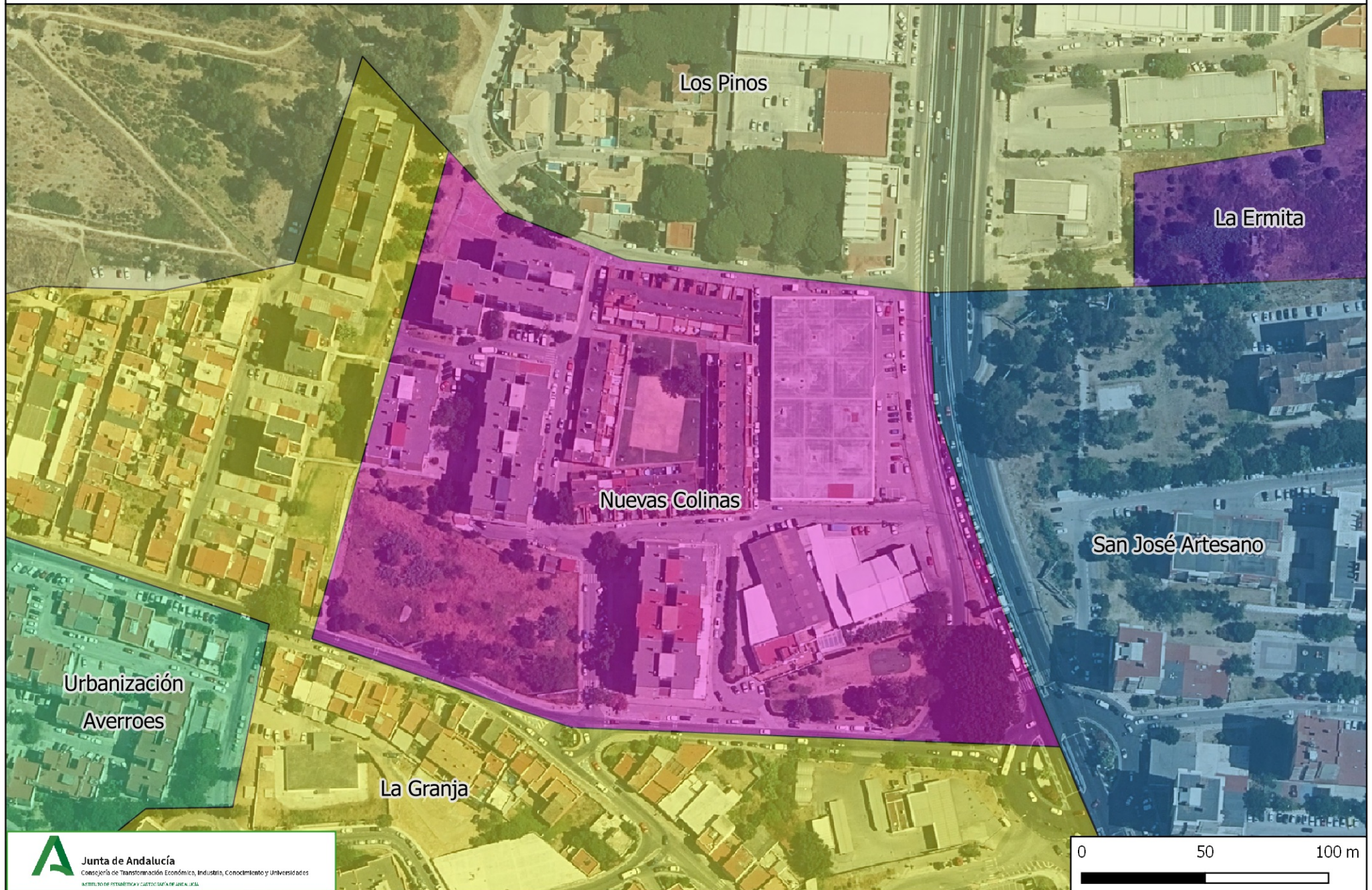


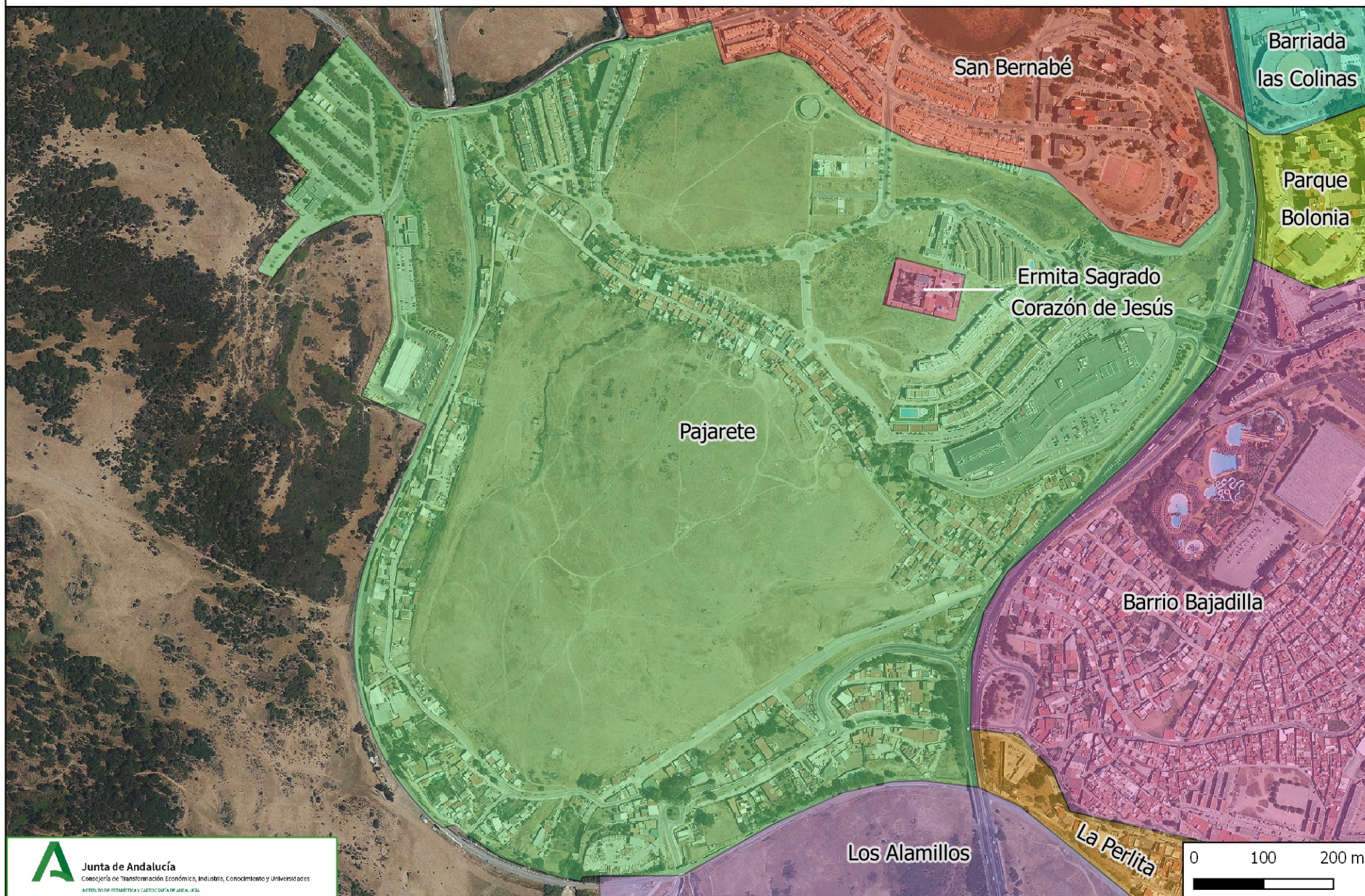




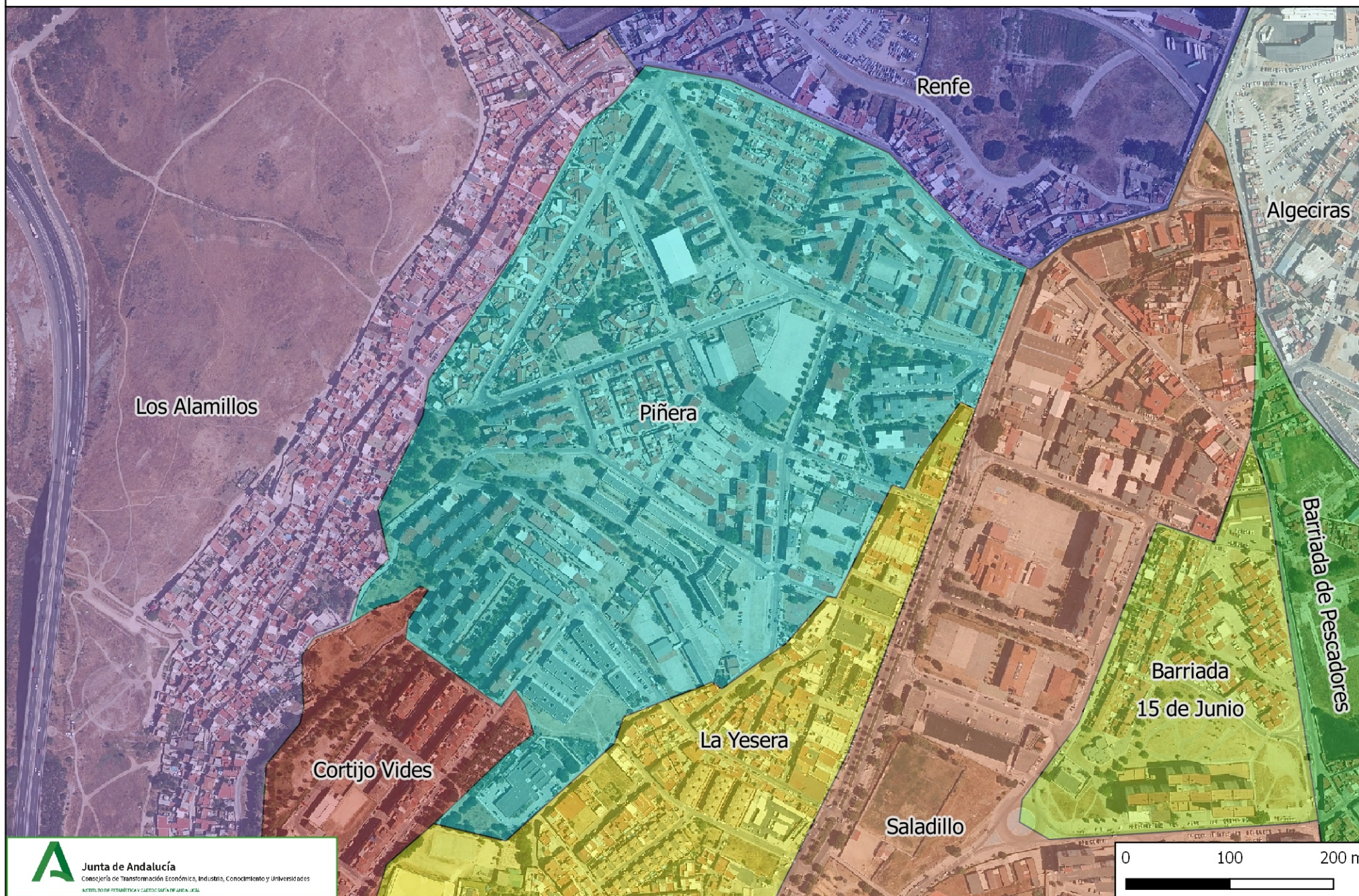
Molino de Escalona

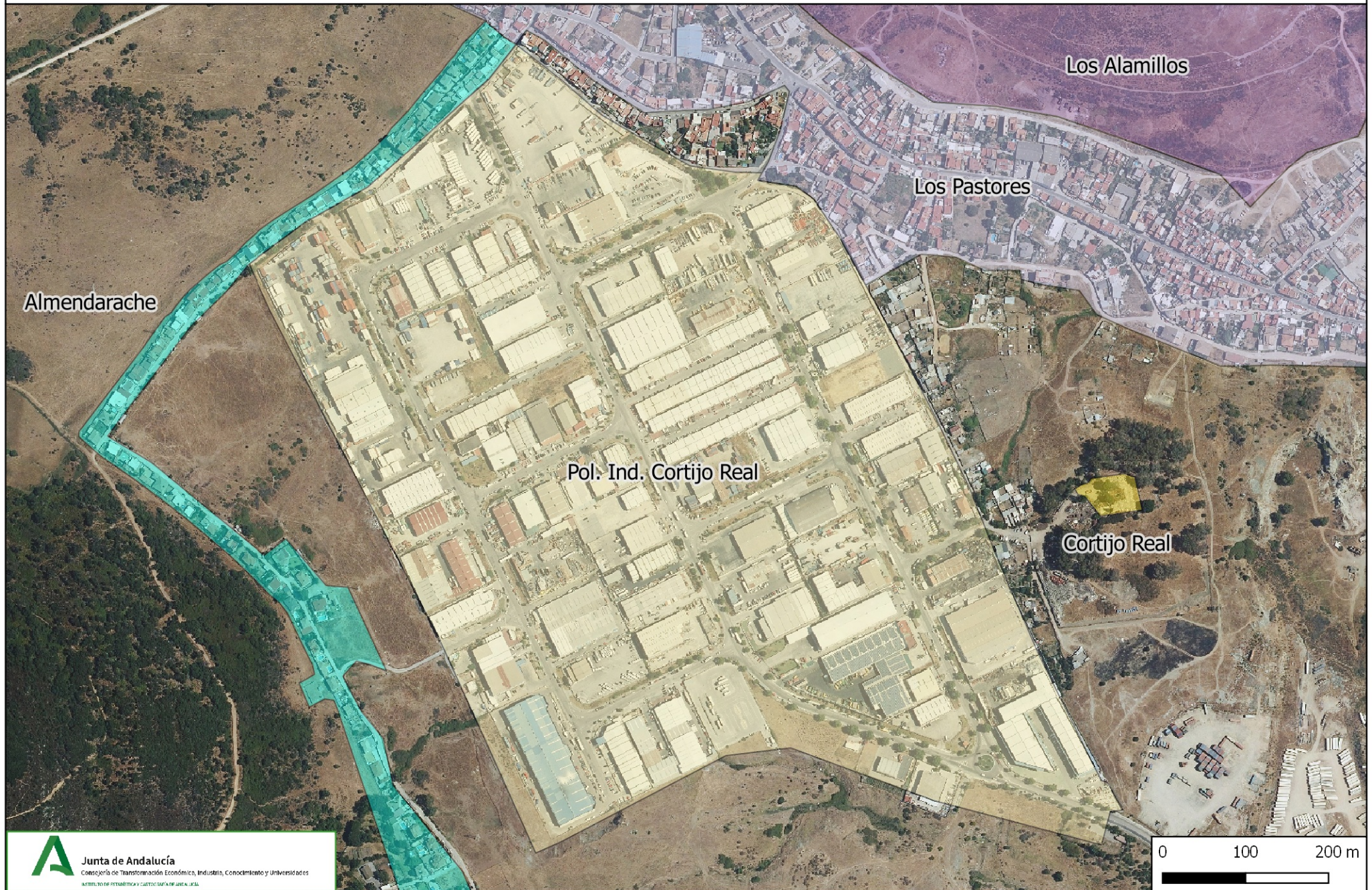




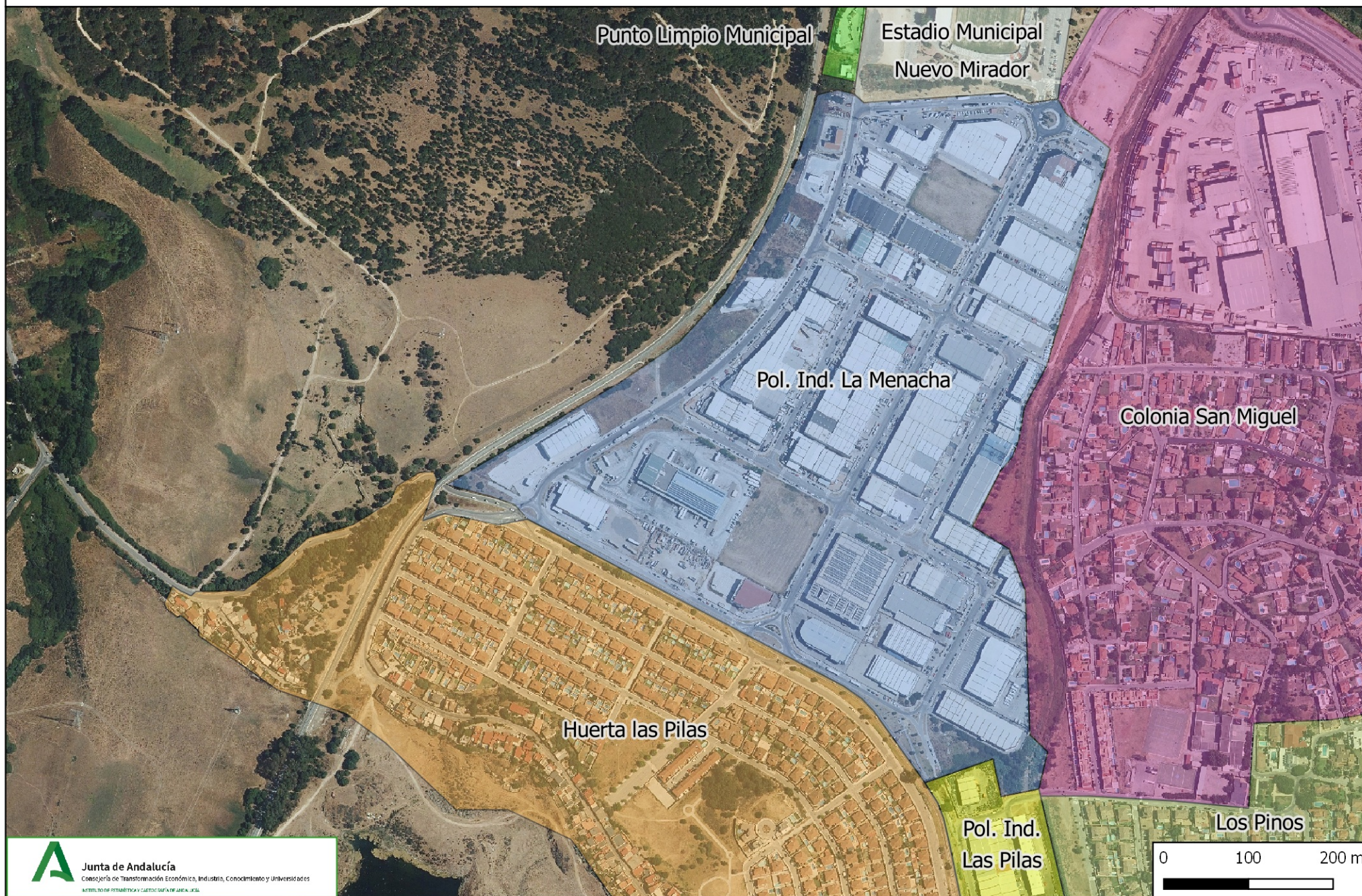














Pol. Ind. La Menacha

Colonia San Miguel

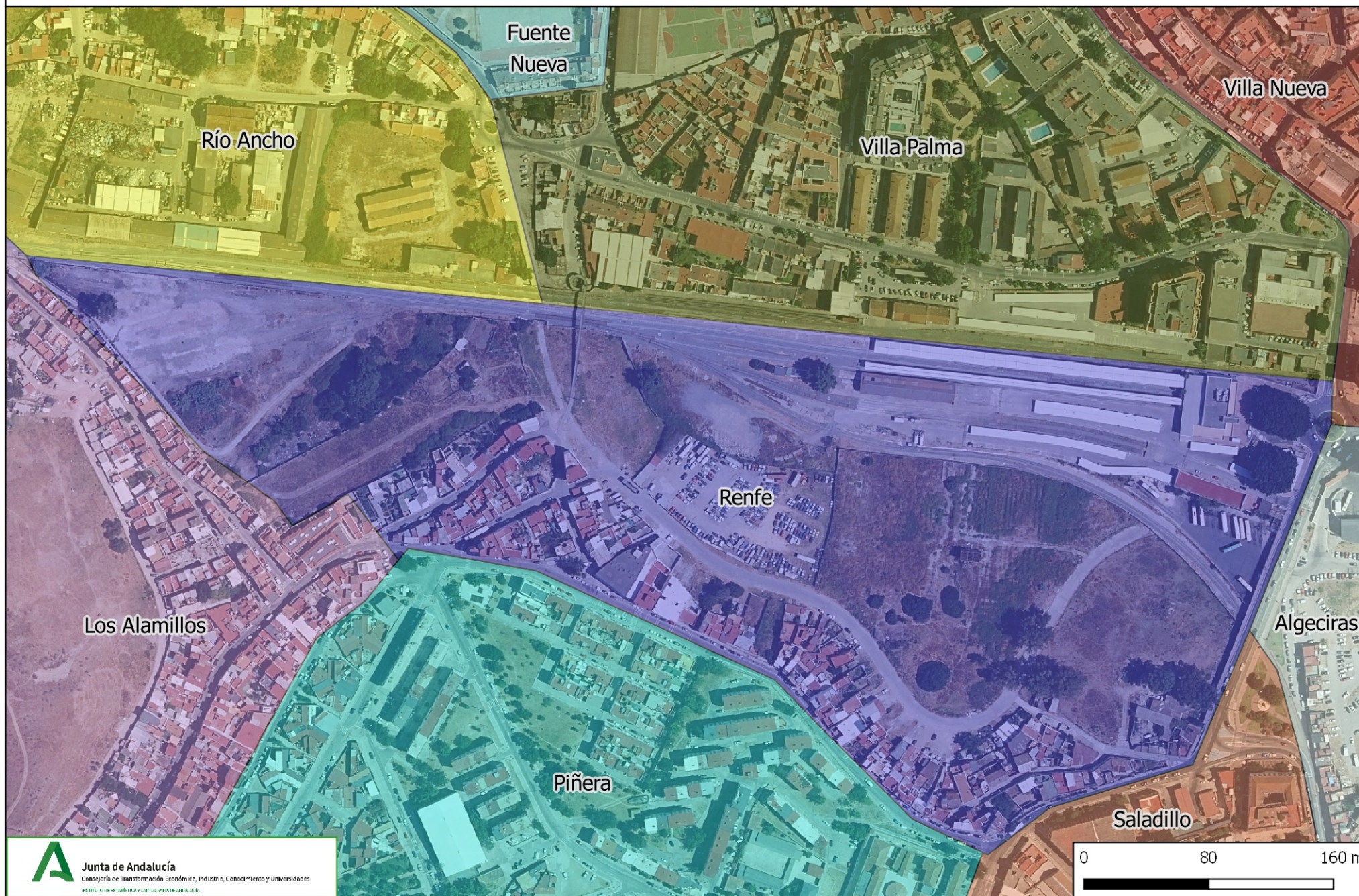
Huerta las Pilas

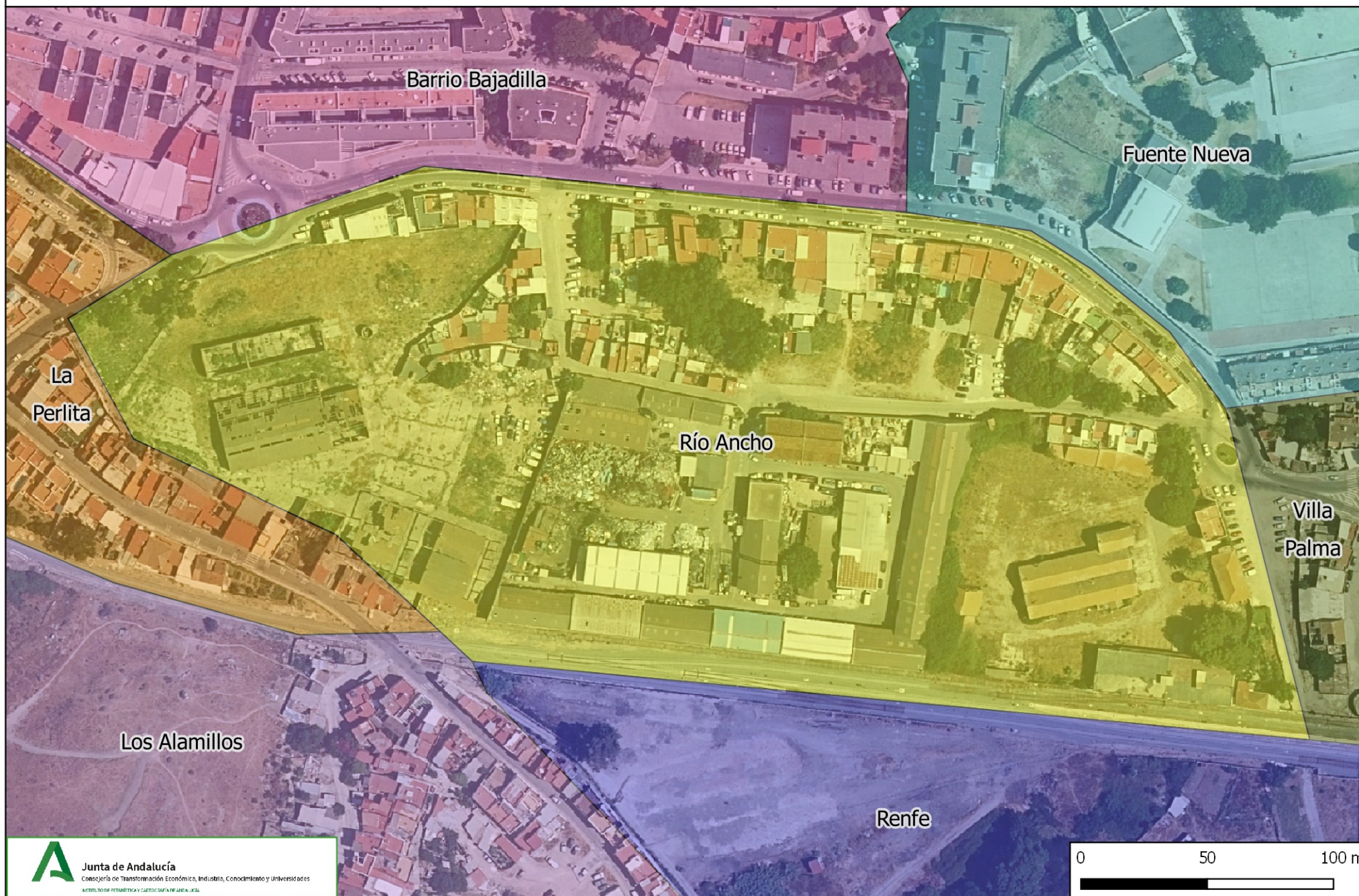
Pol. Ind. Las Pilas

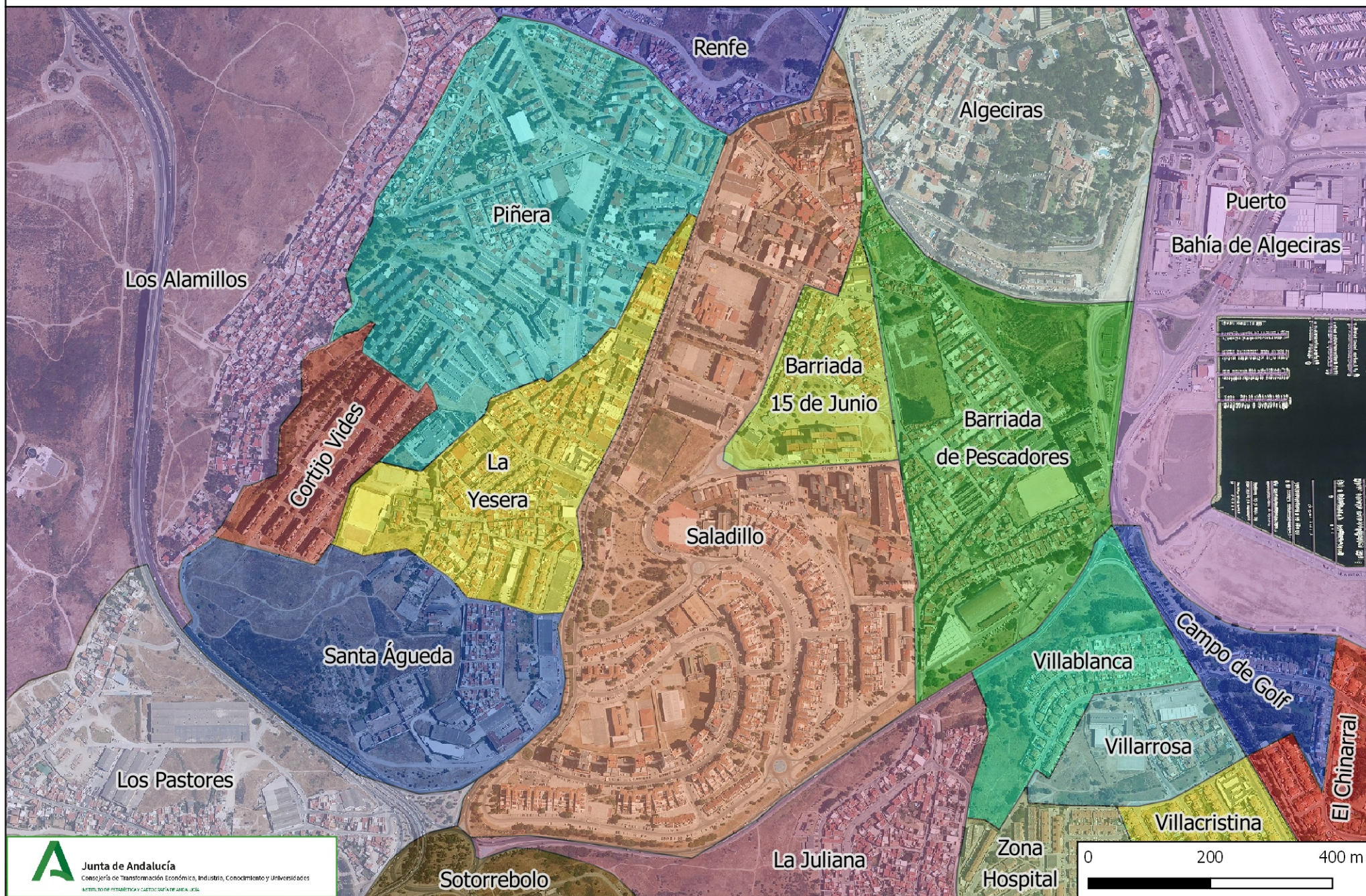
Los Pinos

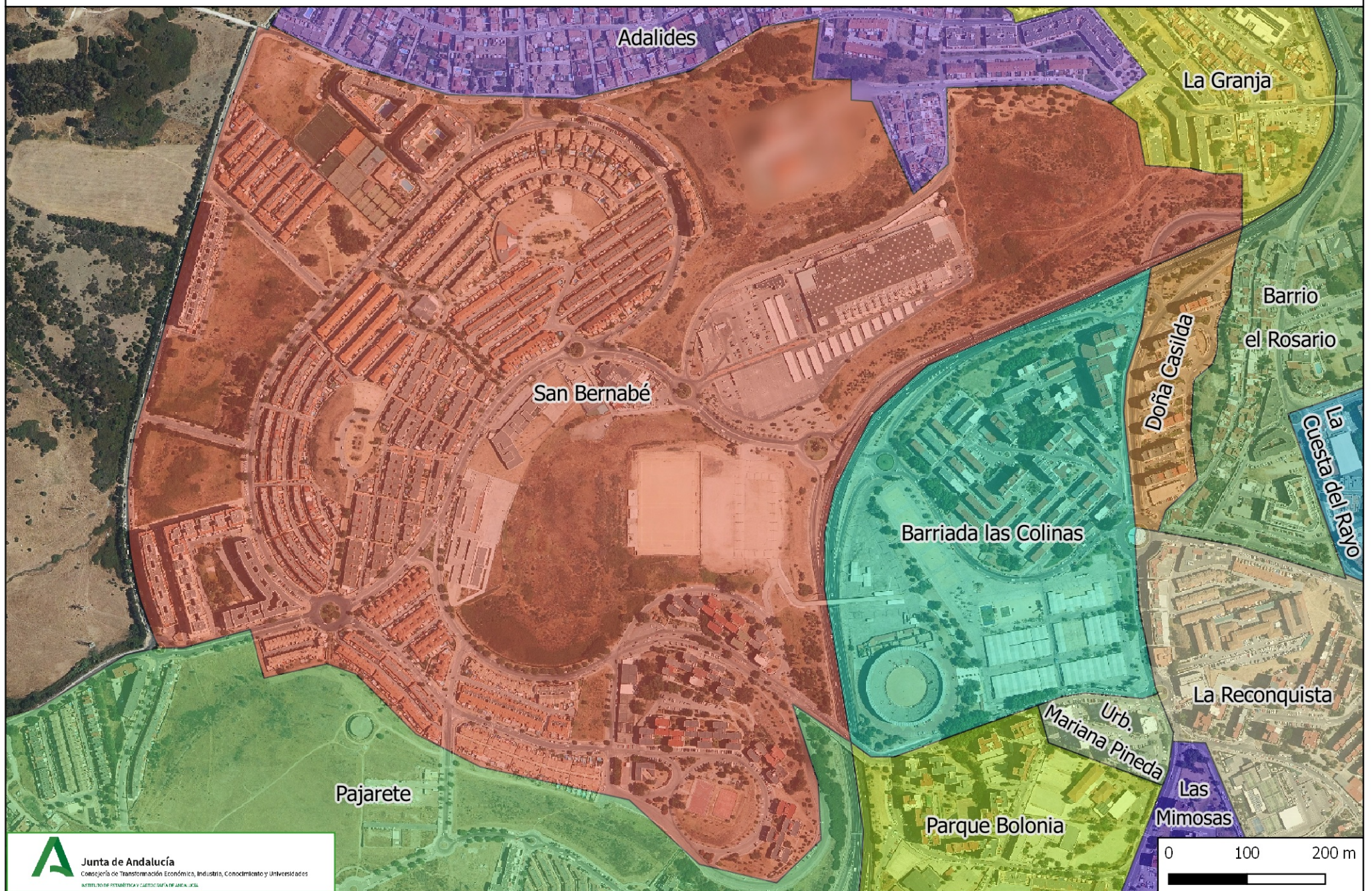






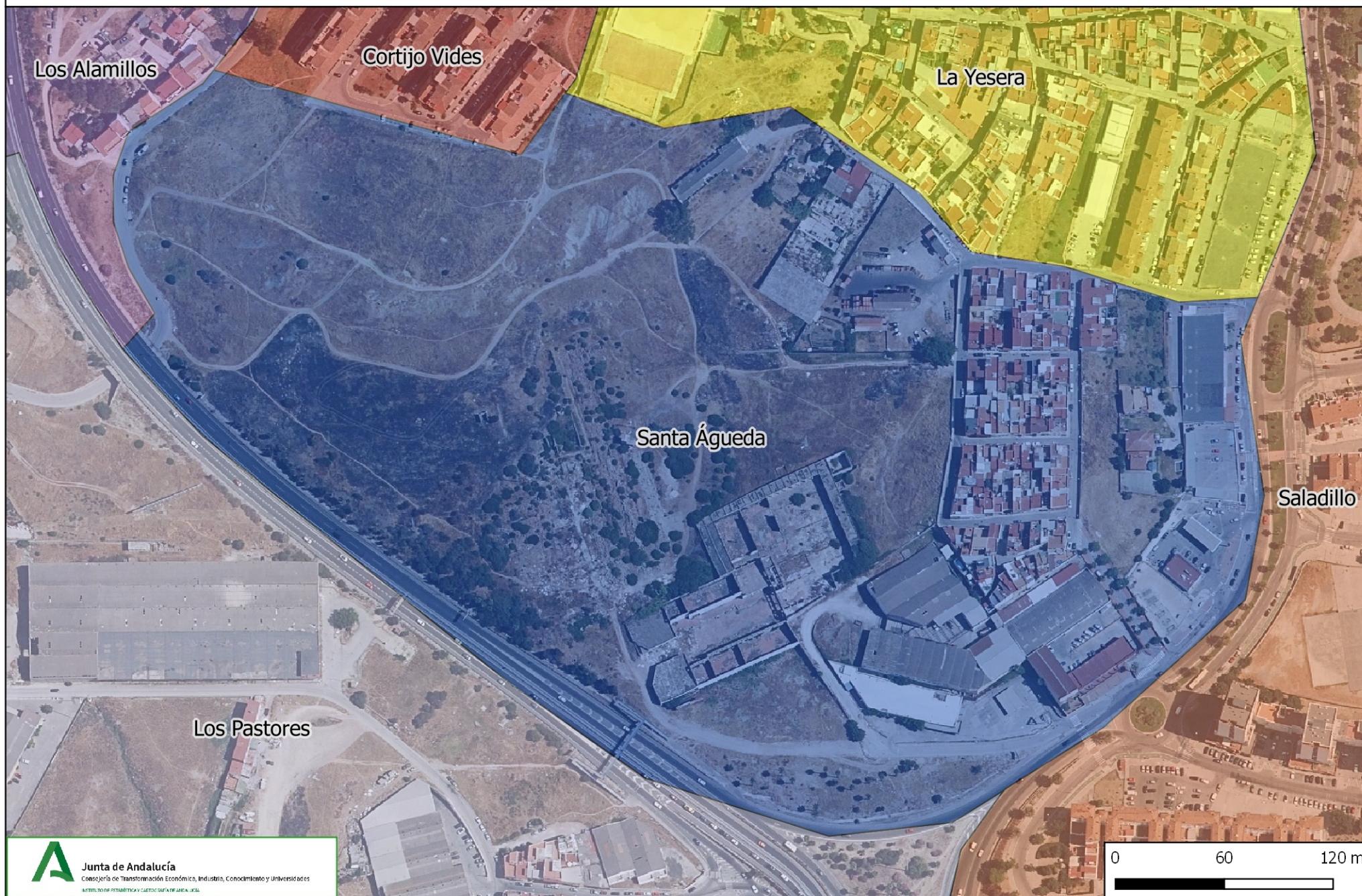
















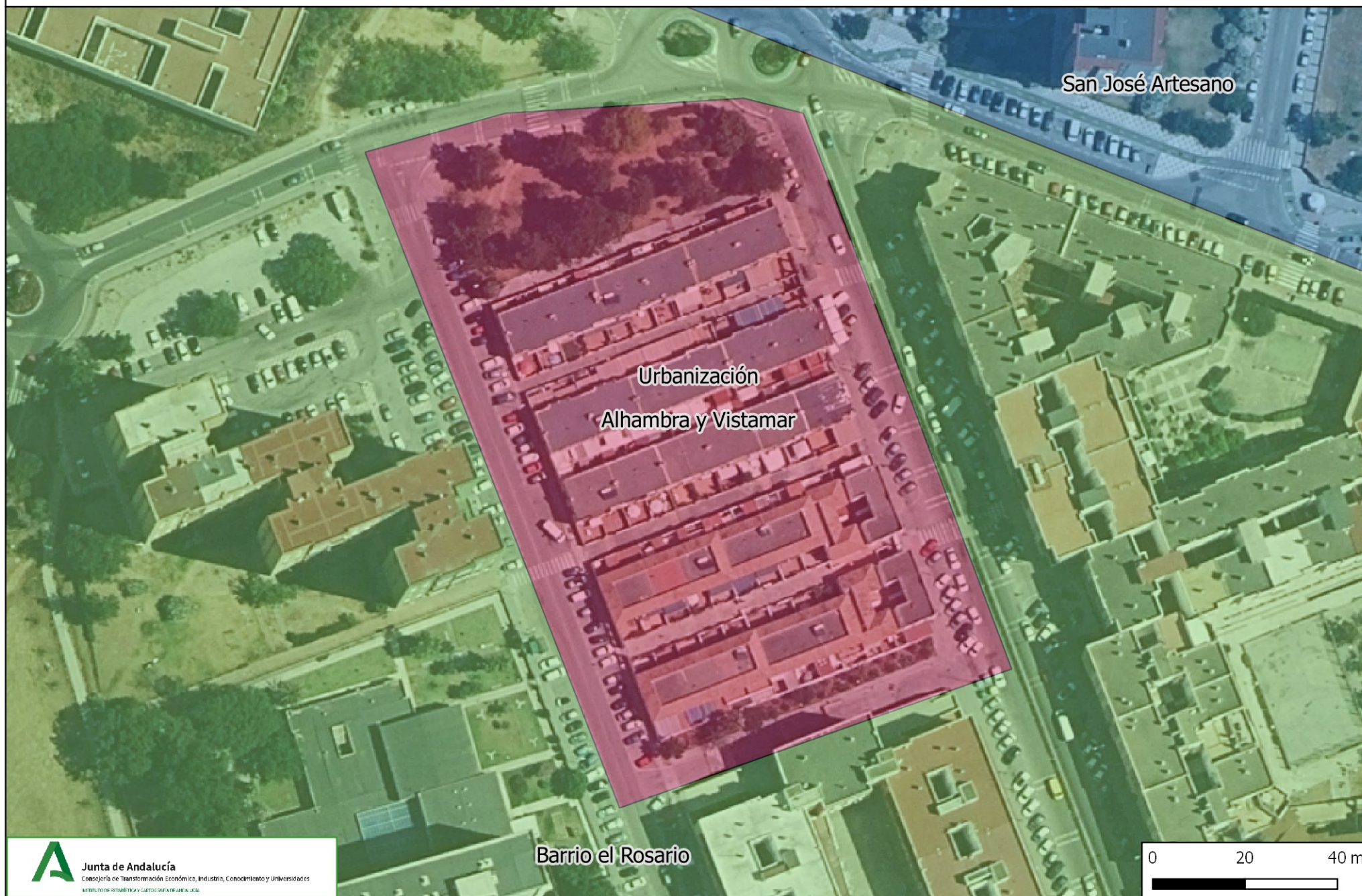




Torre de Punta Carnero















Urbanización el Faro

Villa Constancia







La Aldea

San García

El Chinarral

Urbanización Playa Getares



